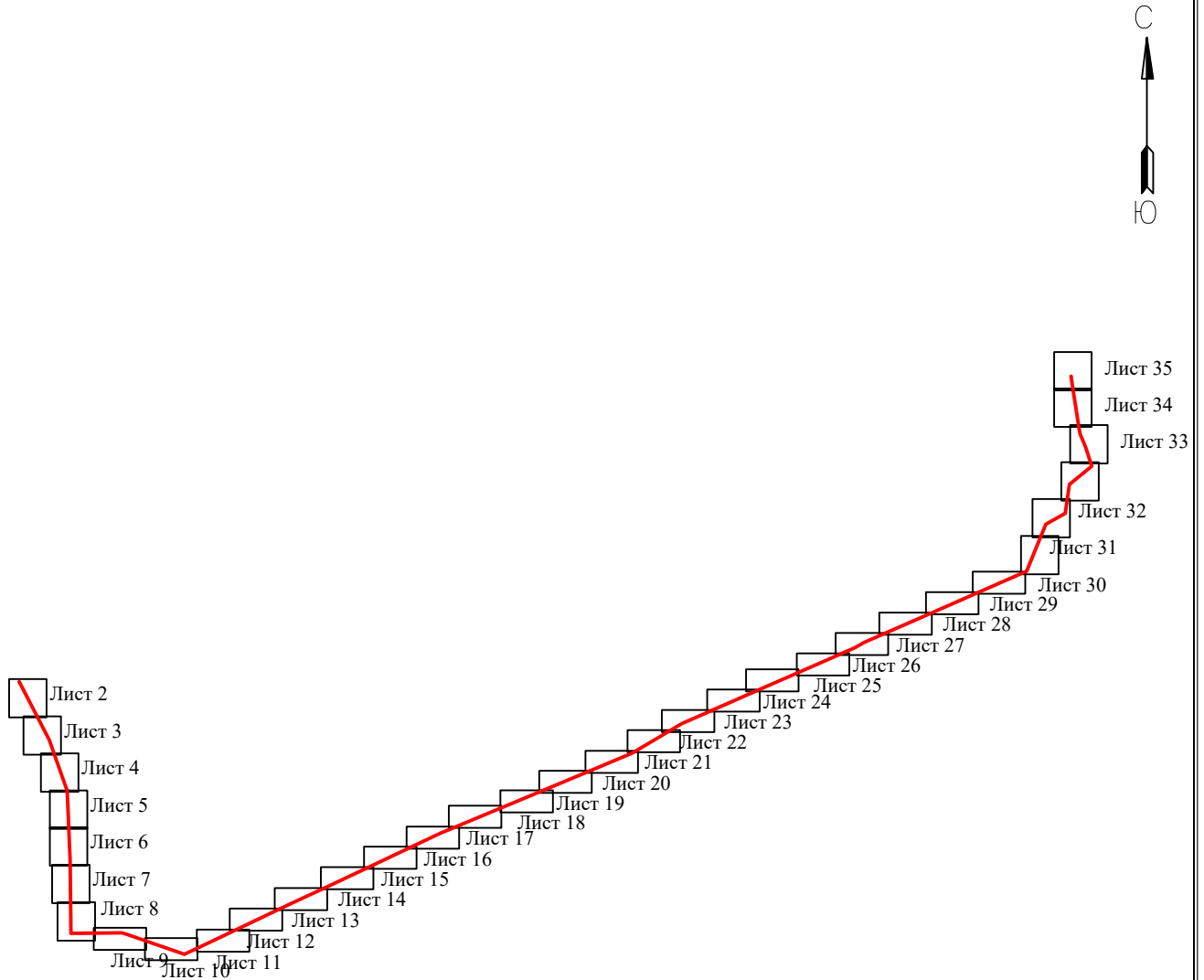



**Схема расположения границ публичного сервитута
для эксплуатации объекта электросетевого хозяйства
ВЛ 110 кВ Б-3 - Г-14**

(наименование объекта)

Обзорная схема границ объекта



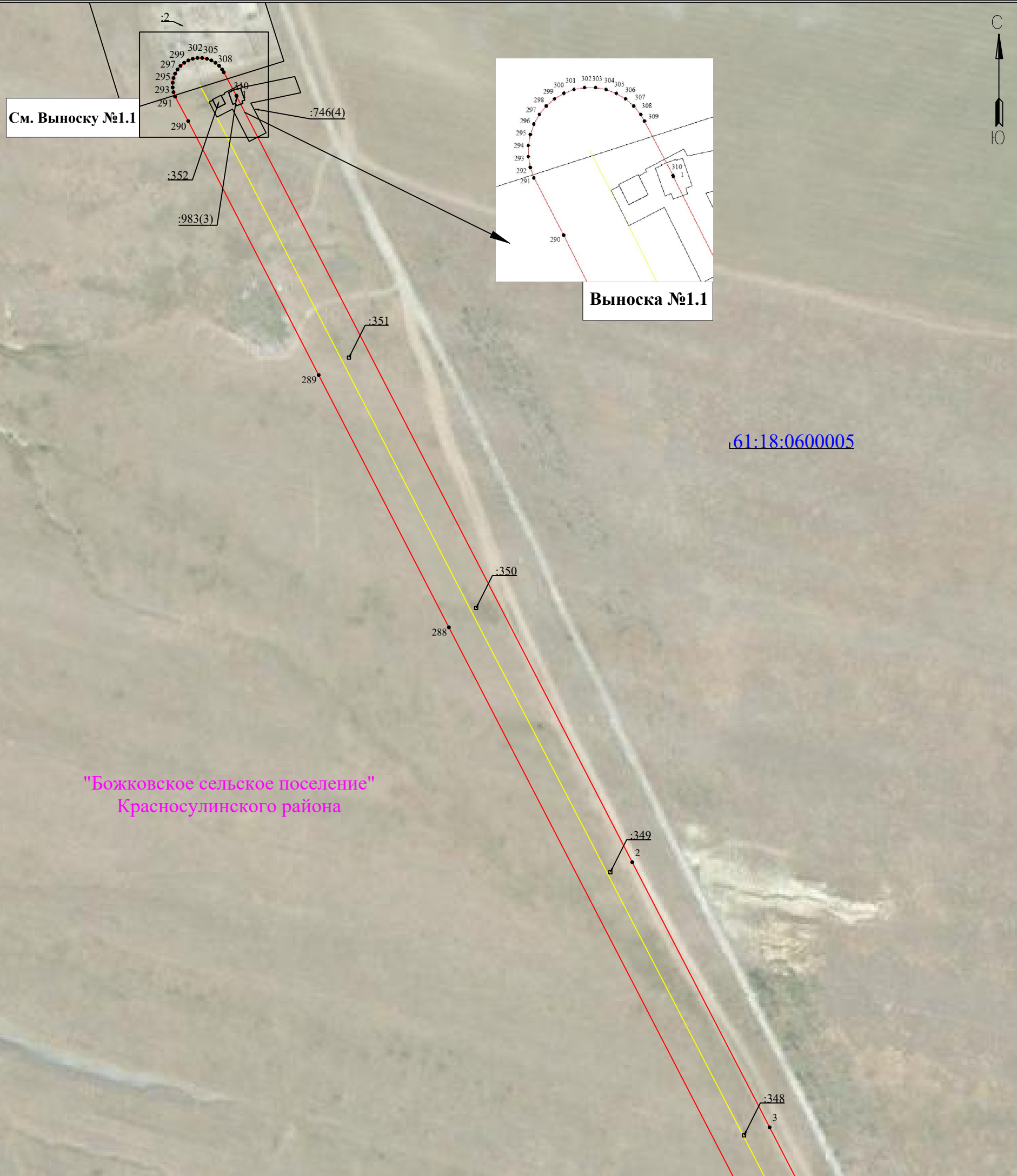
Условные обозначения:

 - граница устанавливаемого публичного сервитута

**Схема расположения границ публичного сервитута
для эксплуатации объекта электросетевого хозяйства
ВЛ 110 кВ Б-3 - Г-14**

(наименование объекта)

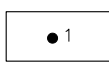
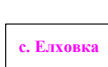


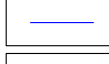


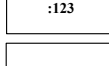

План границ объекта



Используемые условные знаки и обозначения:

Масштаб 1:3000

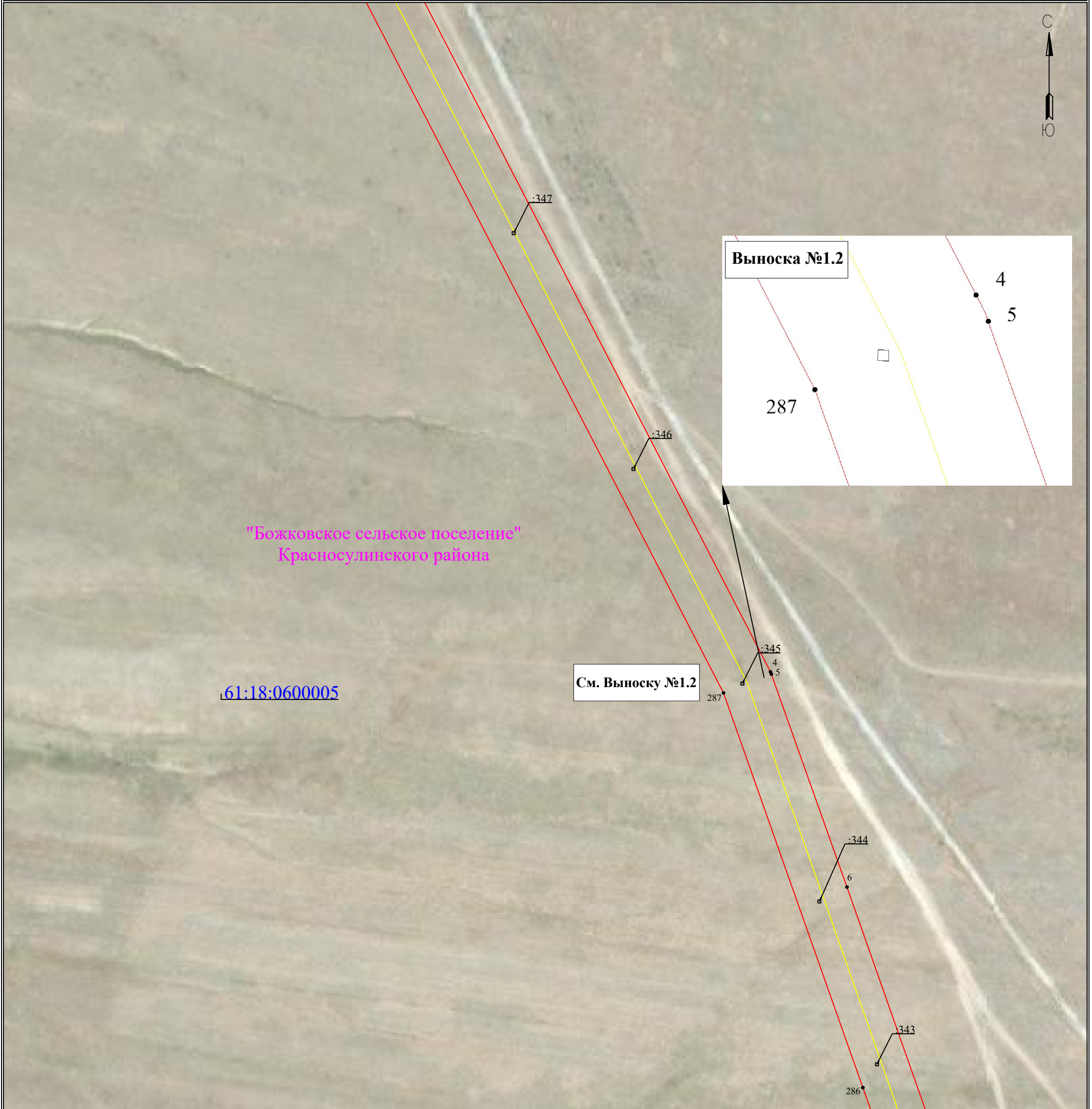
Лист 2 из 36

	- обозначение характерной точки границы устанавливаемого публичного сервитута		- наименование населенного пункта
	- границы земельных участков, попадающих в зону публичного сервитута		- ось линии, контур объекта
	- граница кадастрового квартала		- граница населенного пункта, МО
	- номер кадастрового квартала		
	- кадастровый номер земельного участка		
	- граница устанавливаемого публичного сервитута		

**Схема расположения границ публичного сервитута
для эксплуатации объекта электросетевого хозяйства
ВЛ 110 кВ Б-3 - Г-14**

(наименование объекта)


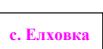







План границ объекта



Используемые условные знаки и обозначения:

Масштаб 1:3000

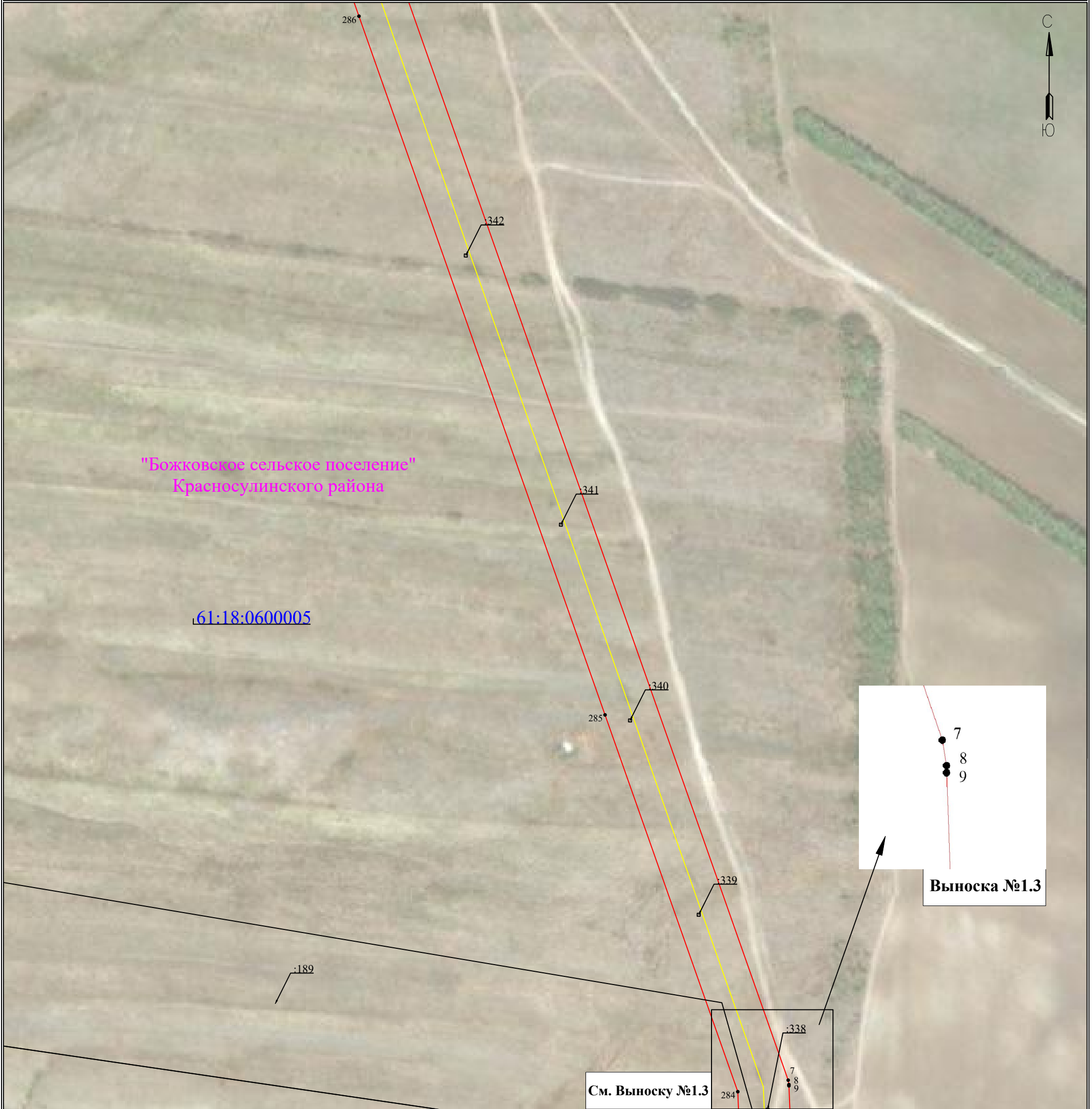
Лист 3 из 36

- | | | | |
|---|---|--|-----------------------------------|
|  1 | - обозначение характерной точки границы устанавливаемого публичного сервитута |  с. Елховка | - наименование населенного пункта |
|  | - границы земельных участков, попадающих в зону публичного сервитута |  | - ось линии, контур объекта |
|  | - граница кадастрового квартала |  | - граница населенного пункта, МО |
|  63:00:0000000 | - номер кадастрового квартала | | |
|  :123 | - кадастровый номер земельного участка | | |
|  | - граница устанавливаемого публичного сервитута | | |

**Схема расположения границ публичного сервитута
для эксплуатации объекта электросетевого хозяйства
ВЛ 110 кВ Б-3 - Г-14**

(наименование объекта)

План границ объекта



Используемые условные знаки и обозначения:

Масштаб 1:3000

Лист 4 из 36

- | | |
|---|--|
| 1 - обозначение характерной точки границы устанавливаемого публичного сервитута | с. Елховка - наименование населенного пункта |
| - границы земельных участков, попадающих в зону публичного сервитута | - ось линии, контур объекта |
| - граница кадастрового квартала | - граница населенного пункта, МО |
| 63:00:0000000 - номер кадастрового квартала | |
| :123 - кадастровый номер земельного участка | |
| - граница устанавливаемого публичного сервитута | |

**Схема расположения границ публичного сервитута
для эксплуатации объекта электросетевого хозяйства
ВЛ 110 кВ Б-3 - Г-14**

(наименование объекта)

План границ объекта



Используемые условные знаки и обозначения:

Масштаб 1:3000

Лист 5 из 36

- | | | | |
|---------------|---|------------|-----------------------------------|
| ● 1 | - обозначение характерной точки границы устанавливаемого публичного сервитута | с. Елховка | - наименование населенного пункта |
| — | - границы земельных участков, попадающих в зону публичного сервитута | — | - ось линии, контур объекта |
| — | - граница кадастрового квартала | — | - граница населенного пункта, МО |
| 63:06:0000000 | - номер кадастрового квартала | | |
| :123 | - кадастровый номер земельного участка | | |
| — | - граница устанавливаемого публичного сервитута | | |

**Схема расположения границ публичного сервитута
для эксплуатации объекта электросетевого хозяйства
ВЛ 110 кВ Б-3 - Г-14**

(наименование объекта)

План границ объекта



Используемые условные знаки и обозначения:

Масштаб 1:3000

Лист 6 из 36

- | | | | |
|---------------|---|------------|-----------------------------------|
| ● 1 | - обозначение характерной точки границы устанавливаемого публичного сервитута | с. Елховка | - наименование населенного пункта |
| — | - границы земельных участков, попадающих в зону публичного сервитута | — | - ось линии, контур объекта |
| — | - граница кадастрового квартала | — | - граница населенного пункта, МО |
| 63:00:0000000 | - номер кадастрового квартала | | |
| :123 | - кадастровый номер земельного участка | | |
| — | - граница устанавливаемого публичного сервитута | | |

**Схема расположения границ публичного сервитута
для эксплуатации объекта электросетевого хозяйства
ВЛ 110 кВ Б-3 - Г-14**

(наименование объекта)

План границ объекта



Используемые условные знаки и обозначения:

Масштаб 1:3000

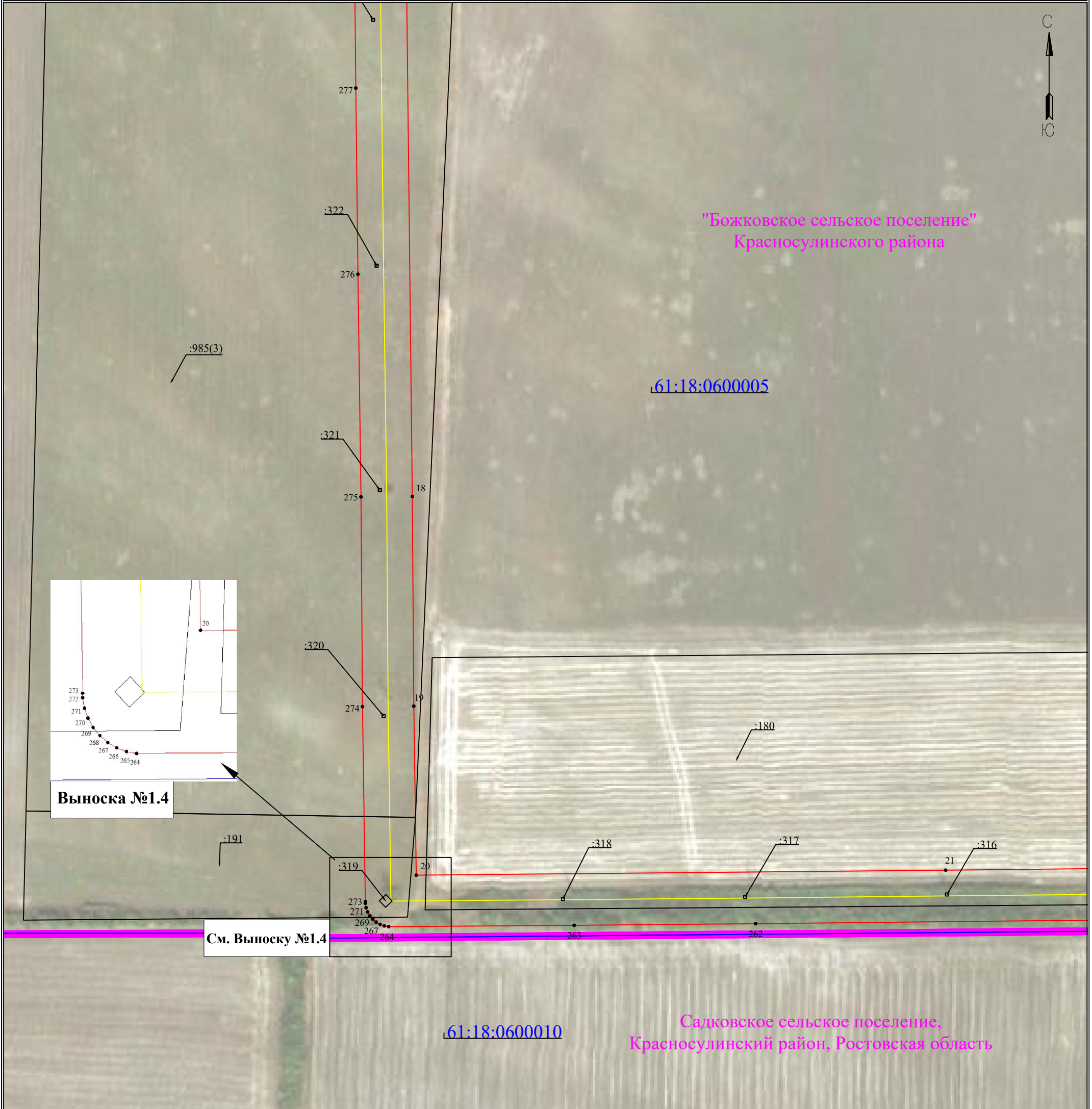
Лист 7 из 36

- | | | | |
|--------------|---|------------|-----------------------------------|
| ● 1 | - обозначение характерной точки границы устанавливаемого публичного сервитута | с. Елховка | - наименование населенного пункта |
| — | - границы земельных участков, попадающих в зону публичного сервитута | — | - ось линии, контур объекта |
| — | - граница кадастрового квартала | — | - граница населенного пункта, МО |
| 63:00:000000 | - номер кадастрового квартала | | |
| :123 | - кадастровый номер земельного участка | | |
| — | - граница устанавливаемого публичного сервитута | | |

**Схема расположения границ публичного сервитута
для эксплуатации объекта электросетевого хозяйства
ВЛ 110 кВ Б-3 - Г-14**

(наименование объекта)

План границ объекта



Используемые условные знаки и обозначения:

Масштаб 1:3000

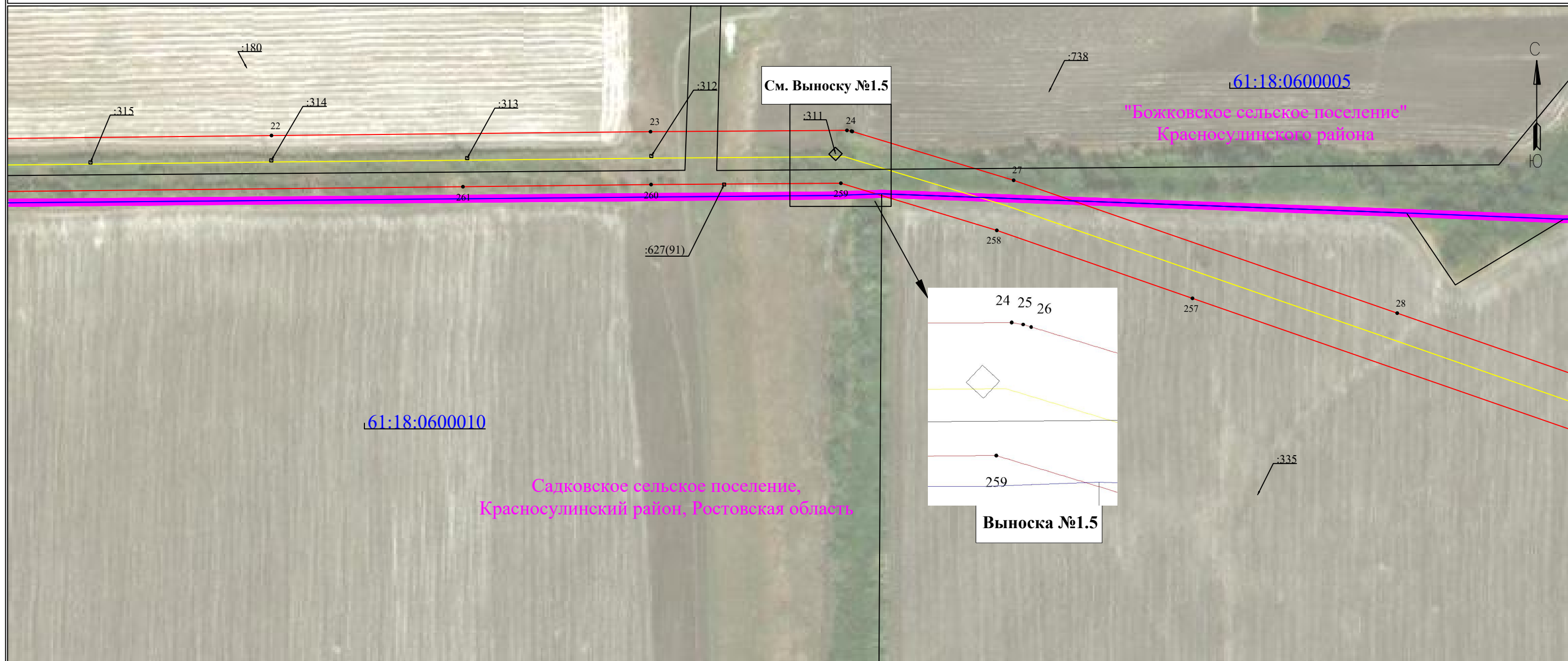
Лист 8 из 36

- | | | | |
|---------------|---|------------|-----------------------------------|
| ● 1 | - обозначение характерной точки границы устанавливаемого публичного сервитута | с. Елховка | - наименование населенного пункта |
| — | - границы земельных участков, попадающих в зону публичного сервитута | — | - ось линии, контур объекта |
| — | - граница кадастрового квартала | — | - граница населенного пункта, МО |
| 63:00:0000000 | - номер кадастрового квартала | | |
| :123 | - кадастровый номер земельного участка | | |
| — | - граница устанавливаемого публичного сервитута | | |

**Схема расположения границ публичного сервитута
для эксплуатации объекта электросетевого хозяйства
ВЛ 110 кВ Б-3 - Г-14**

(наименование объекта)




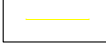





План границ объекта



Используемые условные знаки и обозначения:

Масштаб 1:3000

Лист 9 из 36

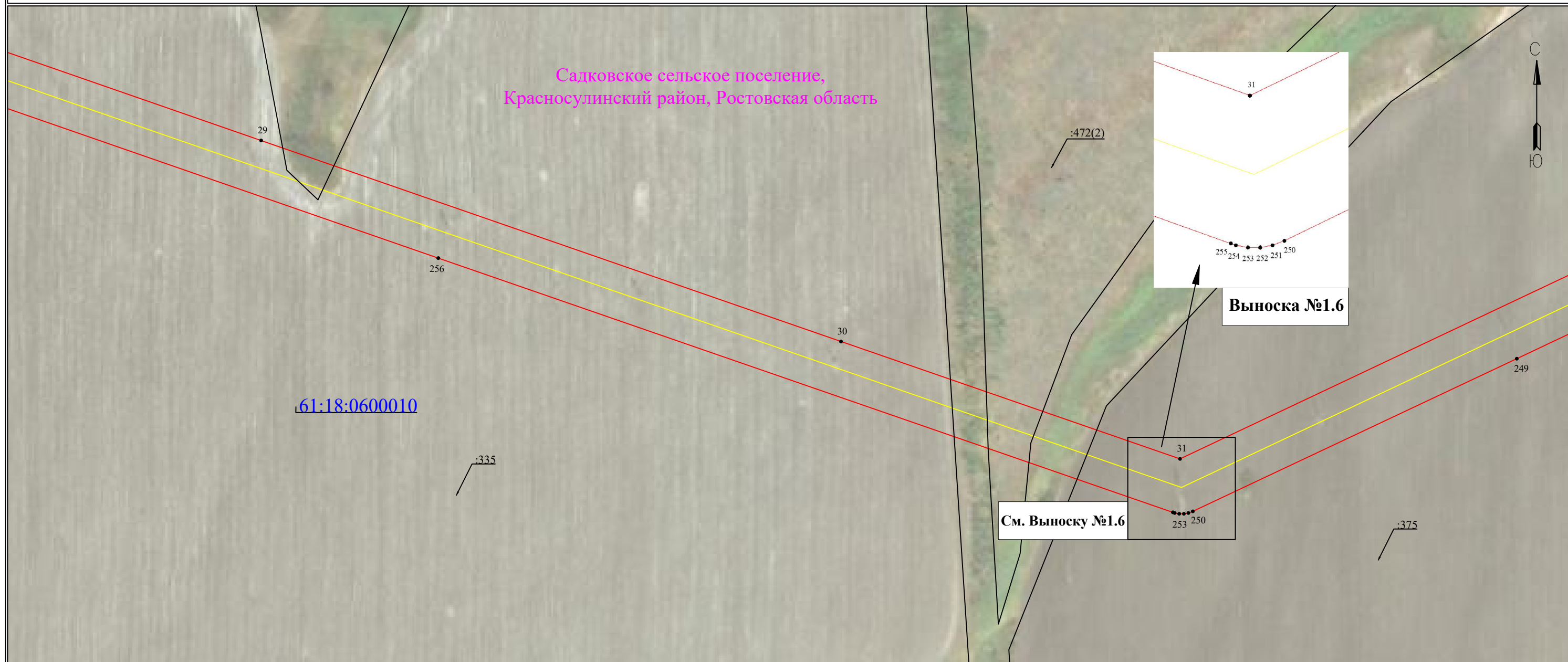
- | | |
|---|---|
|  - обозначение характерной точки границы устанавливаемого публичного сервитута |  - наименование населенного пункта |
|  - границы земельных участков, попадающих в зону публичного сервитута |  - ось линии, контур объекта |
|  - граница кадастрового квартала |  - граница населенного пункта, МО |
|  - номер кадастрового квартала | |
|  - кадастровый номер земельного участка | |
|  - граница устанавливаемого публичного сервитута | |

**Схема расположения границ публичного сервитута
для эксплуатации объекта электросетевого хозяйства
ВЛ 110 кВ Б-3 - Г-14**

(наименование объекта)

План границ объекта

Садковское сельское поселение,
Красносулинский район, Ростовская область



Используемые условные знаки и обозначения:

Масштаб 1:3000

Лист 10 из 36










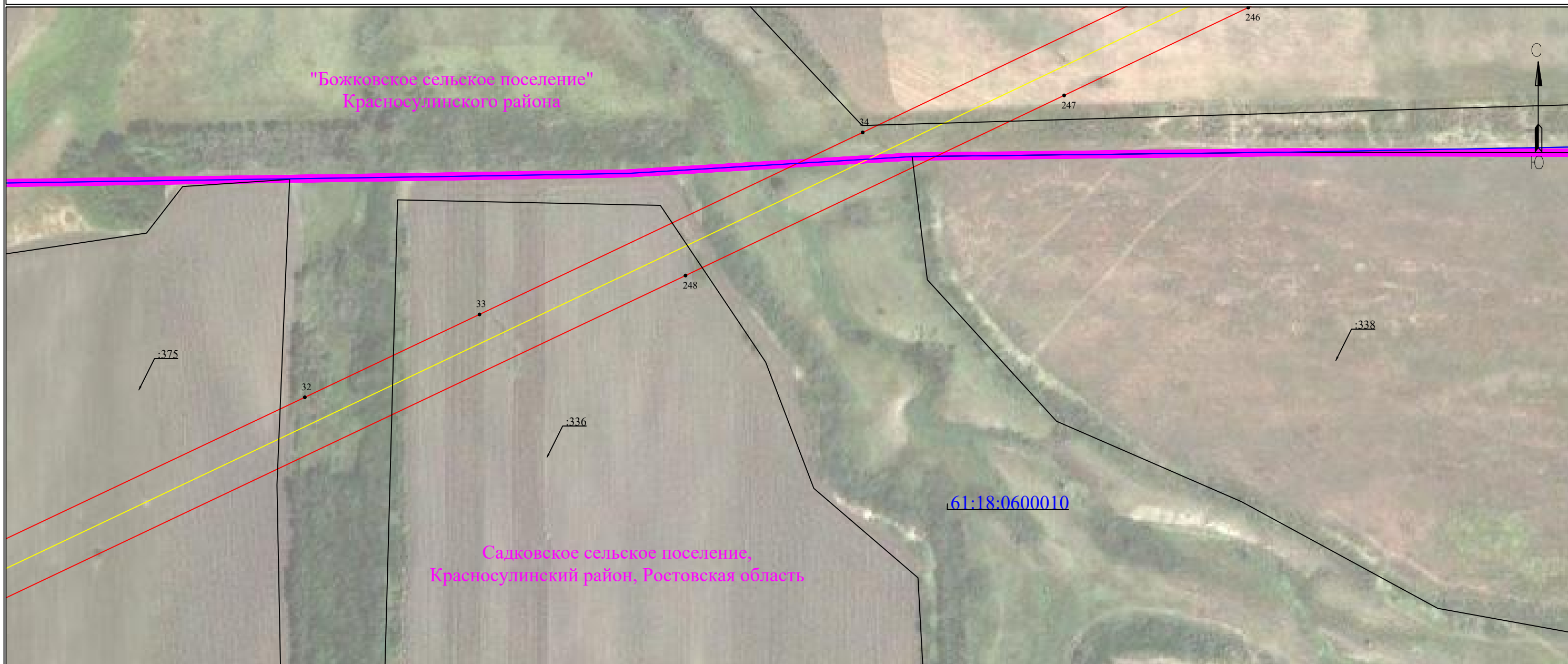
- | | | | |
|---|---|---|-----------------------------------|
|  | - обозначение характерной точки границы устанавливаемого публичного сервитута |  | - наименование населенного пункта |
|  | - границы земельных участков, попадающих в зону публичного сервитута |  | - ось линии, контур объекта |
|  | - граница кадастрового квартала |  | - граница населенного пункта, МО |
|  | - номер кадастрового квартала | | |
|  | - кадастровый номер земельного участка | | |
|  | - граница устанавливаемого публичного сервитута | | |

Схема расположения границ публичного сервитута
для эксплуатации объекта электросетевого хозяйства
ВЛ 110 кВ Б-3 - Г-14

(наименование объекта)

План границ объекта



Используемые условные знаки и обозначения:

Масштаб 1:3000

Лист 11 из 36


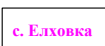







	- обозначение характерной точки границы устанавливаемого публичного сервитута		- наименование населенного пункта
	- границы земельных участков, попадающих в зону публичного сервитута		- ось линии, контур объекта
	- граница кадастрового квартала		- граница населенного пункта, МО
	- номер кадастрового квартала		
	- кадастровый номер земельного участка		
	- граница устанавливаемого публичного сервитута		

Схема расположения границ публичного сервитута
для эксплуатации объекта электросетевого хозяйства
ВЛ 110 кВ Б-3 - Г-14

(наименование объекта)

План границ объекта



Используемые условные знаки и обозначения:

Масштаб 1:3000

Лист 12 из 36

	- обозначение характерной точки границы устанавливаемого публичного сервитута		- наименование населенного пункта
	- границы земельных участков, попадающих в зону публичного сервитута		- ось линии, контур объекта
	- граница кадастрового квартала		- граница населенного пункта, МО
	- номер кадастрового квартала		
	- кадастровый номер земельного участка		
	- граница устанавливаемого публичного сервитута		

**Схема расположения границ публичного сервитута
для эксплуатации объекта электросетевого хозяйства
ВЛ 110 кВ Б-3 - Г-14**

(наименование объекта)

План границ объекта



Используемые условные знаки и обозначения:

Масштаб 1:3000

Лист 13 из 36








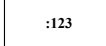

	- обозначение характерной точки границы устанавливаемого публичного сервитута		- наименование населенного пункта
	- границы земельных участков, попадающих в зону публичного сервитута		- ось линии, контур объекта
	- граница кадастрового квартала		- граница населенного пункта, МО
	- номер кадастрового квартала		
	- кадастровый номер земельного участка		
	- граница устанавливаемого публичного сервитута		

Схема расположения границ публичного сервитута
для эксплуатации объекта электросетевого хозяйства
ВЛ 110 кВ Б-3 - Г-14

(наименование объекта)

План границ объекта



Используемые условные знаки и обозначения:

Масштаб 1:3000

Лист 14 из 36


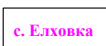







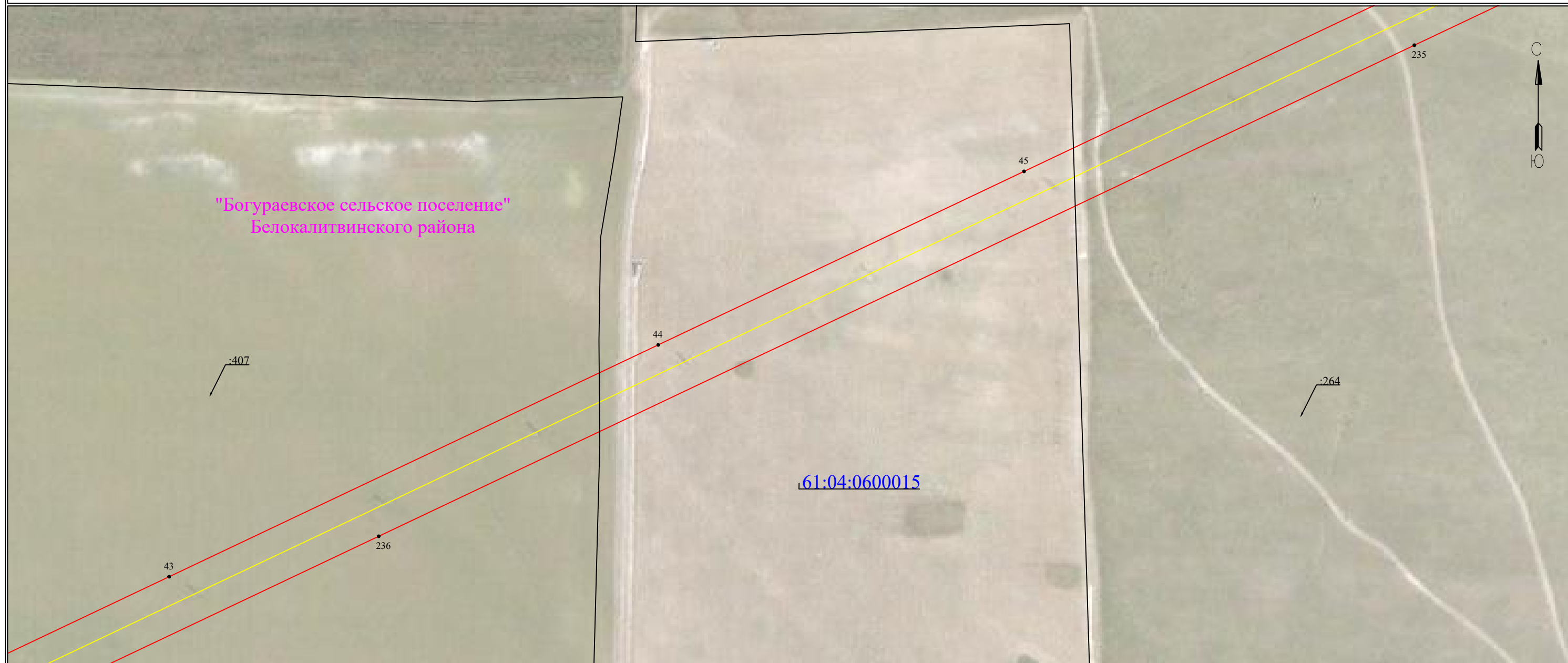
	- обозначение характерной точки границы устанавливаемого публичного сервитута		- наименование населенного пункта
	- границы земельных участков, попадающих в зону публичного сервитута		- ось линии, контур объекта
	- граница кадастрового квартала		- граница населенного пункта, МО
	- номер кадастрового квартала		
	- кадастровый номер земельного участка		
	- граница устанавливаемого публичного сервитута		

Схема расположения границ публичного сервитута
для эксплуатации объекта электросетевого хозяйства
ВЛ 110 кВ Б-3 - Г-14

(наименование объекта)

План границ объекта



Используемые условные знаки и обозначения:

Масштаб 1:3000

Лист 15 из 36










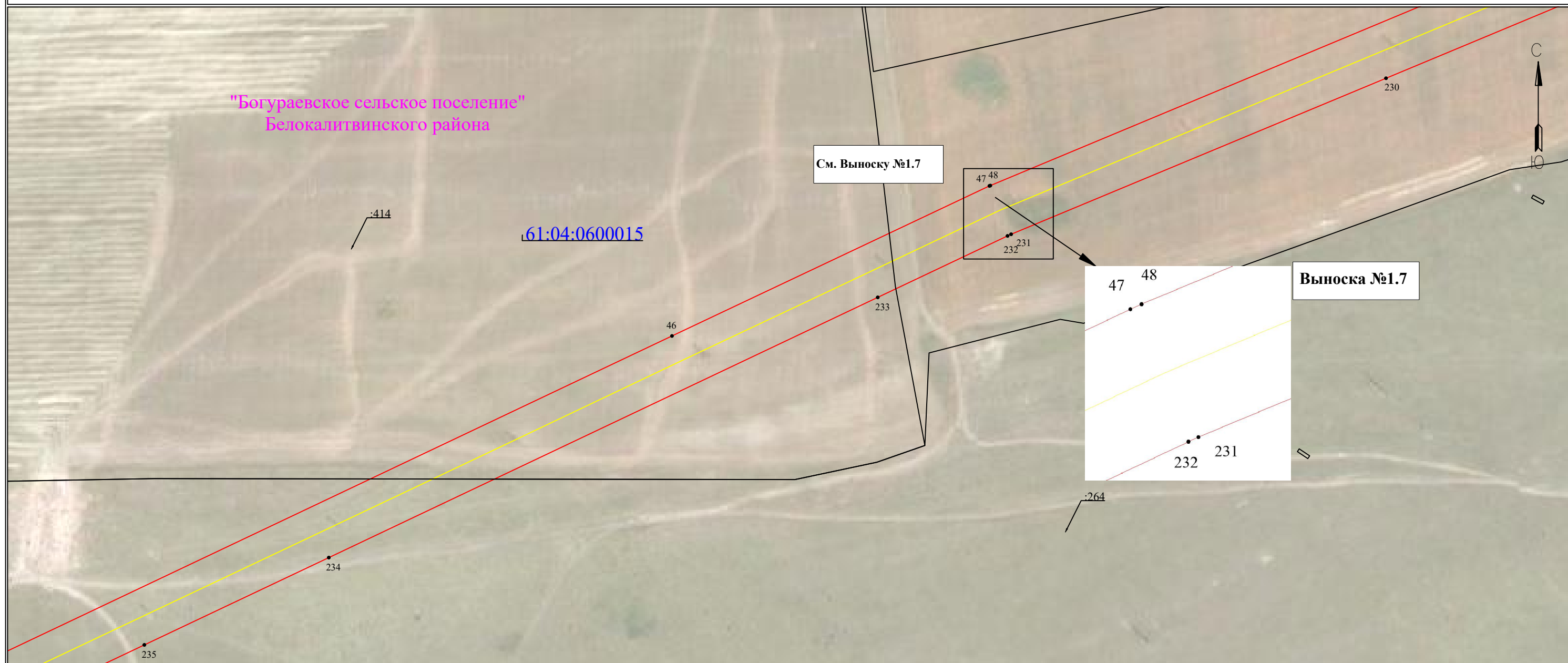
	- обозначение характерной точки границы устанавливаемого публичного сервитута		- наименование населенного пункта
	- границы земельных участков, попадающих в зону публичного сервитута		- ось линии, контур объекта
	- граница кадастрового квартала		- граница населенного пункта, МО
	- номер кадастрового квартала		
	- кадастровый номер земельного участка		
	- граница устанавливаемого публичного сервитута		

Схема расположения границ публичного сервитута
для эксплуатации объекта электросетевого хозяйства
ВЛ 110 кВ Б-3 - Г-14

(наименование объекта)

План границ объекта



Используемые условные знаки и обозначения:

Масштаб 1:3000

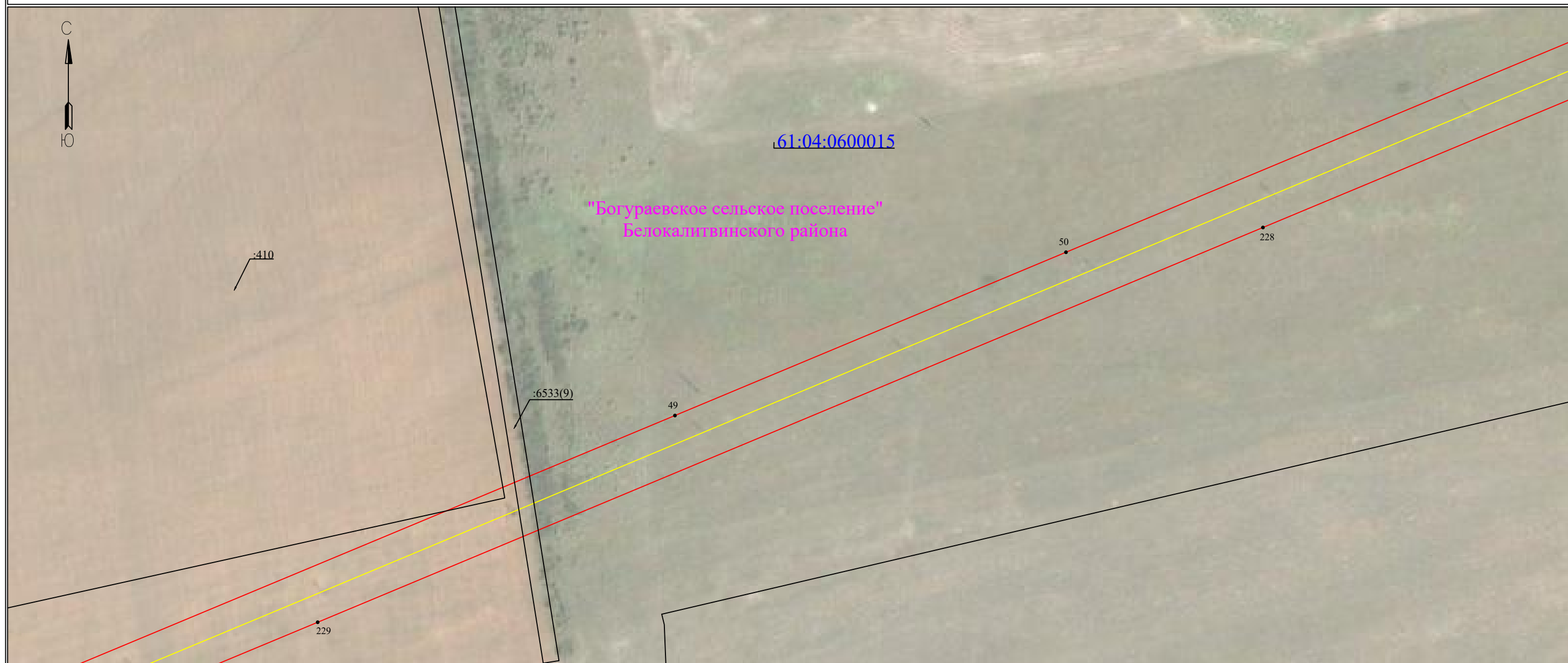
Лист 16 из 36

	- обозначение характерной точки границы устанавливаемого публичного сервитута		- наименование населенного пункта
	- границы земельных участков, попадающих в зону публичного сервитута		- ось линии, контур объекта
	- граница кадастрового квартала		- граница населенного пункта, МО
	- номер кадастрового квартала		
	- кадастровый номер земельного участка		
	- граница устанавливаемого публичного сервитута		

Схема расположения границ публичного сервитута
для эксплуатации объекта электросетевого хозяйства
ВЛ 110 кВ Б-3 - Г-14

(наименование объекта)

План границ объекта



Используемые условные знаки и обозначения:

Масштаб 1:3000

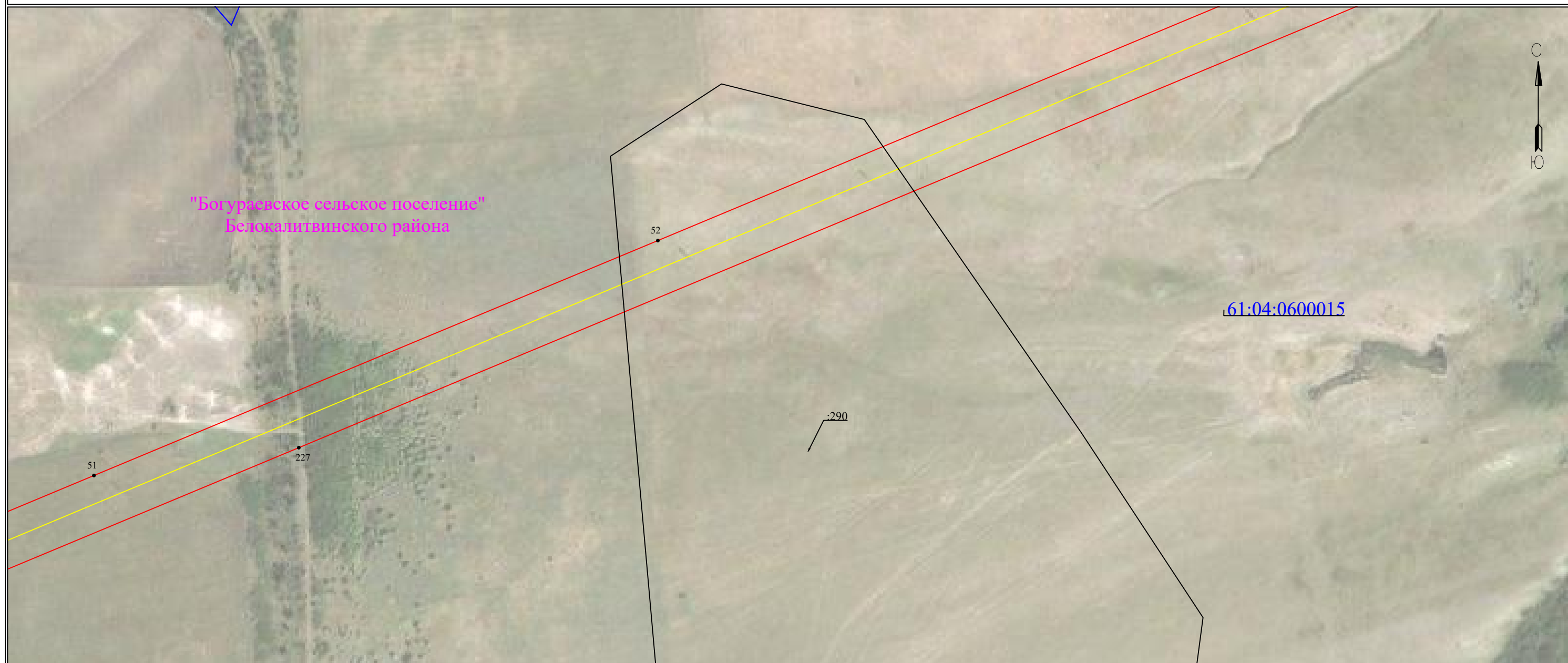
Лист 17 из 36

	- обозначение характерной точки границы устанавливаемого публичного сервитута		- наименование населенного пункта
	- границы земельных участков, попадающих в зону публичного сервитута		- ось линии, контур объекта
	- граница кадастрового квартала		- граница населенного пункта, МО
	- номер кадастрового квартала		
	- кадастровый номер земельного участка		
	- граница устанавливаемого публичного сервитута		

Схема расположения границ публичного сервитута
для эксплуатации объекта электросетевого хозяйства
ВЛ 110 кВ Б-3 - Г-14

(наименование объекта)

План границ объекта



Используемые условные знаки и обозначения:

Масштаб 1:3000

Лист 18 из 36

	- обозначение характерной точки границы устанавливаемого публичного сервитута		- наименование населенного пункта
	- границы земельных участков, попадающих в зону публичного сервитута		- ось линии, контур объекта
	- граница кадастрового квартала		- граница населенного пункта, МО
	- номер кадастрового квартала		
	- кадастровый номер земельного участка		
	- граница устанавливаемого публичного сервитута		

Схема расположения границ публичного сервитута
для эксплуатации объекта электросетевого хозяйства
ВЛ 110 кВ Б-3 - Г-14

(наименование объекта)










План границ объекта



Используемые условные знаки и обозначения:

Масштаб 1:3000

Лист 19 из 36

	- обозначение характерной точки границы устанавливаемого публичного сервитута		- наименование населенного пункта
	- границы земельных участков, попадающих в зону публичного сервитута		- ось линии, контур объекта
	- граница кадастрового квартала		- граница населенного пункта, МО
	- номер кадастрового квартала		
	- кадастровый номер земельного участка		
	- граница устанавливаемого публичного сервитута		

**Схема расположения границ публичного сервитута
для эксплуатации объекта электросетевого хозяйства
ВЛ 110 кВ Б-3 - Г-14**

(наименование объекта)

План границ объекта



Используемые условные знаки и обозначения:

Масштаб 1:3000

Лист 20 из 36










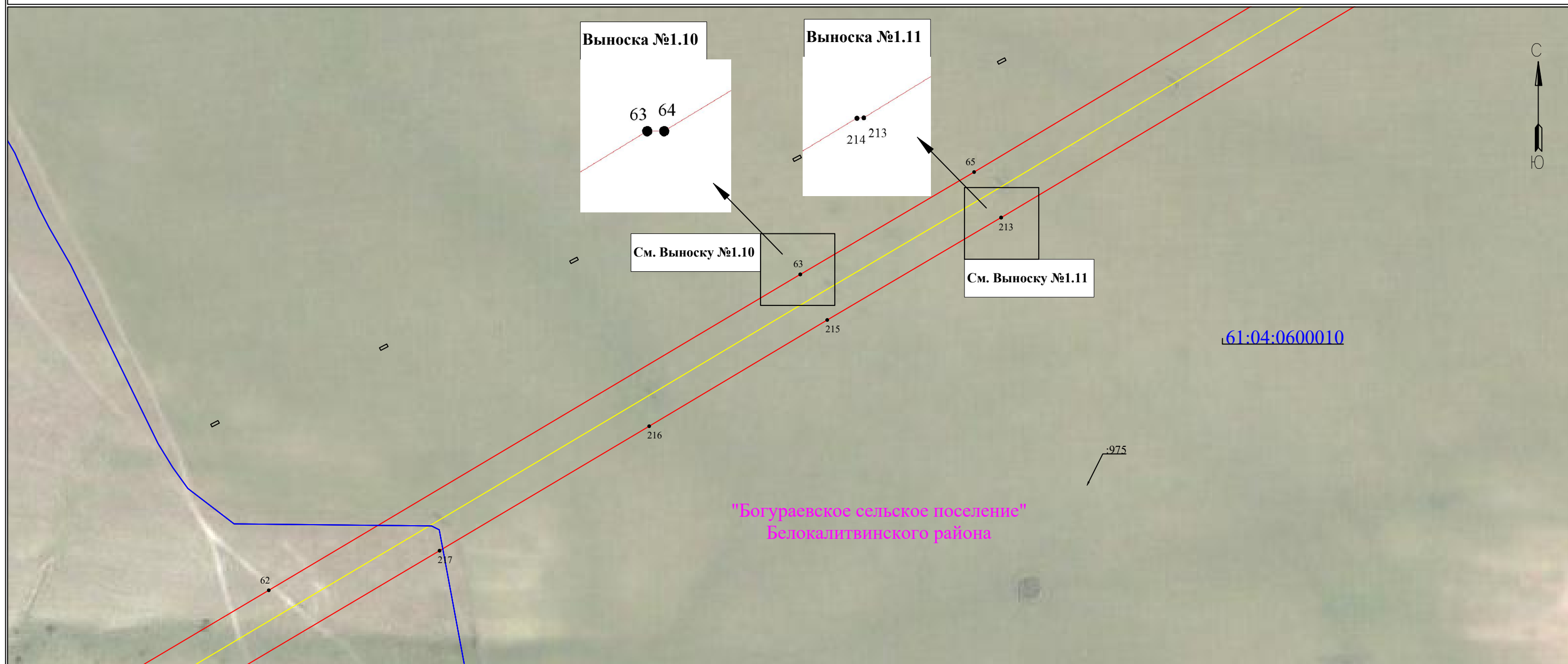
- | | |
|---|--|
|  - обозначение характерной точки границы устанавливаемого публичного сервитута |  с. Елховка - наименование населенного пункта |
|  - границы земельных участков, попадающих в зону публичного сервитута |  - ось линии, контур объекта |
|  - граница кадастрового квартала |  - граница населенного пункта, МО |
|  63:00:0000000 - номер кадастрового квартала | |
|  :123 - кадастровый номер земельного участка | |
|  - граница устанавливаемого публичного сервитута | |

Схема расположения границ публичного сервитута
для эксплуатации объекта электросетевого хозяйства
ВЛ 110 кВ Б-3 - Г-14

(наименование объекта)

План границ объекта



Используемые условные знаки и обозначения:

Масштаб 1:3000

Лист 21 из 36










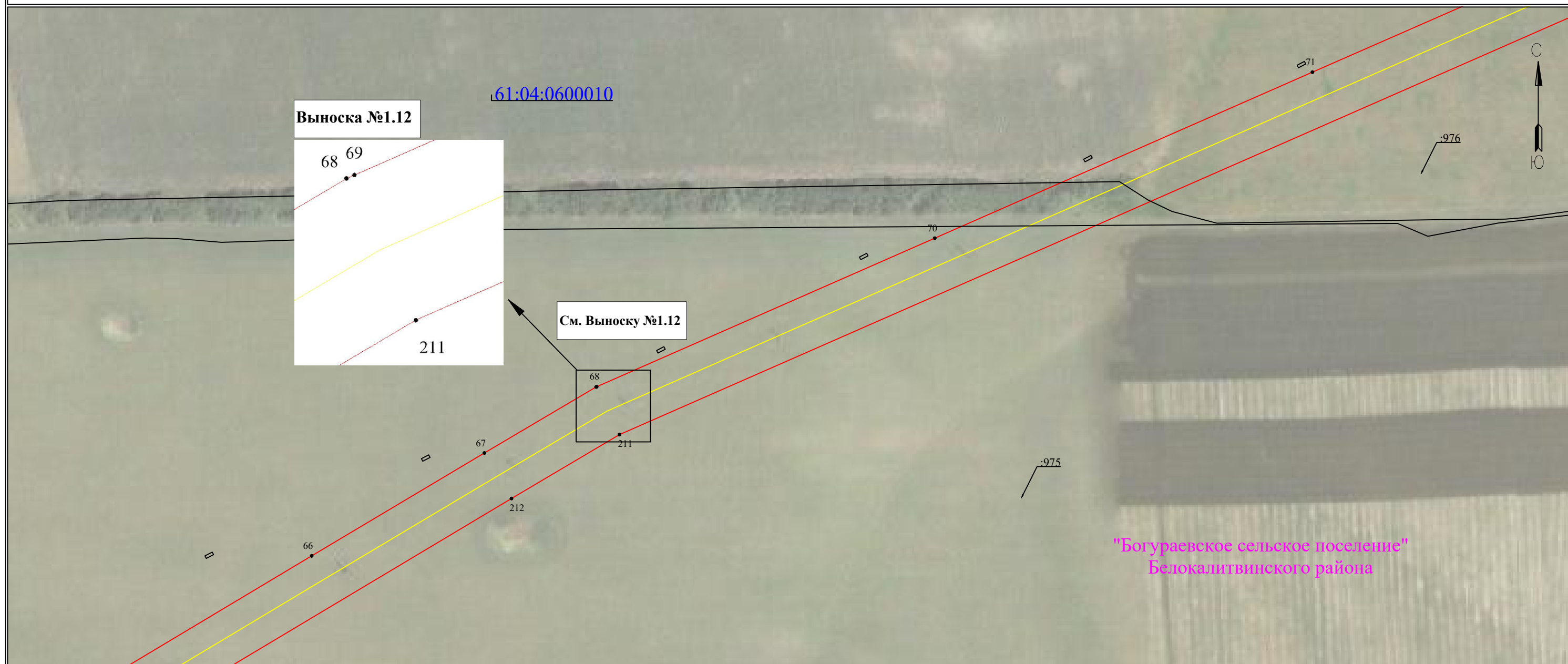
- | | |
|---|--|
|  - обозначение характерной точки границы устанавливаемого публичного сервитута |  с. Елховка - наименование населенного пункта |
|  - границы земельных участков, попадающих в зону публичного сервитута |  - ось линии, контур объекта |
|  - граница кадастрового квартала |  - граница населенного пункта, МО |
|  - номер кадастрового квартала | |
|  - кадастровый номер земельного участка | |
|  - граница устанавливаемого публичного сервитута | |

Схема расположения границ публичного сервитута
для эксплуатации объекта электросетевого хозяйства
ВЛ 110 кВ Б-3 - Г-14

(наименование объекта)

План границ объекта



Используемые условные знаки и обозначения:

Масштаб 1:3000

Лист 22 из 36

	- обозначение характерной точки границы устанавливаемого публичного сервитута		с. Елховка - наименование населенного пункта
	- границы земельных участков, попадающих в зону публичного сервитута		- ось линии, контур объекта
	- граница кадастрового квартала		- граница населенного пункта, МО
	- номер кадастрового квартала		
	- кадастровый номер земельного участка		
	- граница устанавливаемого публичного сервитута		

Схема расположения границ публичного сервитута
для эксплуатации объекта электросетевого хозяйства
ВЛ 110 кВ Б-3 - Г-14

(наименование объекта)

План границ объекта



Используемые условные знаки и обозначения:

Масштаб 1:3000

Лист 23 из 36

	- обозначение характерной точки границы устанавливаемого публичного сервитута		- наименование населенного пункта
	- границы земельных участков, попадающих в зону публичного сервитута		- ось линии, контур объекта
	- граница кадастрового квартала		- граница населенного пункта, МО
	- номер кадастрового квартала		
	- кадастровый номер земельного участка		
	- граница устанавливаемого публичного сервитута		

Схема расположения границ публичного сервитута
для эксплуатации объекта электросетевого хозяйства
ВЛ 110 кВ Б-3 - Г-14

(наименование объекта)

План границ объекта



Используемые условные знаки и обозначения:

Масштаб 1:3000

Лист 24 из 36

	- обозначение характерной точки границы устанавливаемого публичного сервитута		- наименование населенного пункта
	- границы земельных участков, попадающих в зону публичного сервитута		- ось линии, контур объекта
	- граница кадастрового квартала		- граница населенного пункта, МО
	- номер кадастрового квартала		
	- кадастровый номер земельного участка		
	- граница устанавливаемого публичного сервитута		

Схема расположения границ публичного сервитута
для эксплуатации объекта электросетевого хозяйства
ВЛ 110 кВ Б-3 - Г-14

(наименование объекта)










План границ объекта



Используемые условные знаки и обозначения:

Масштаб 1:3000

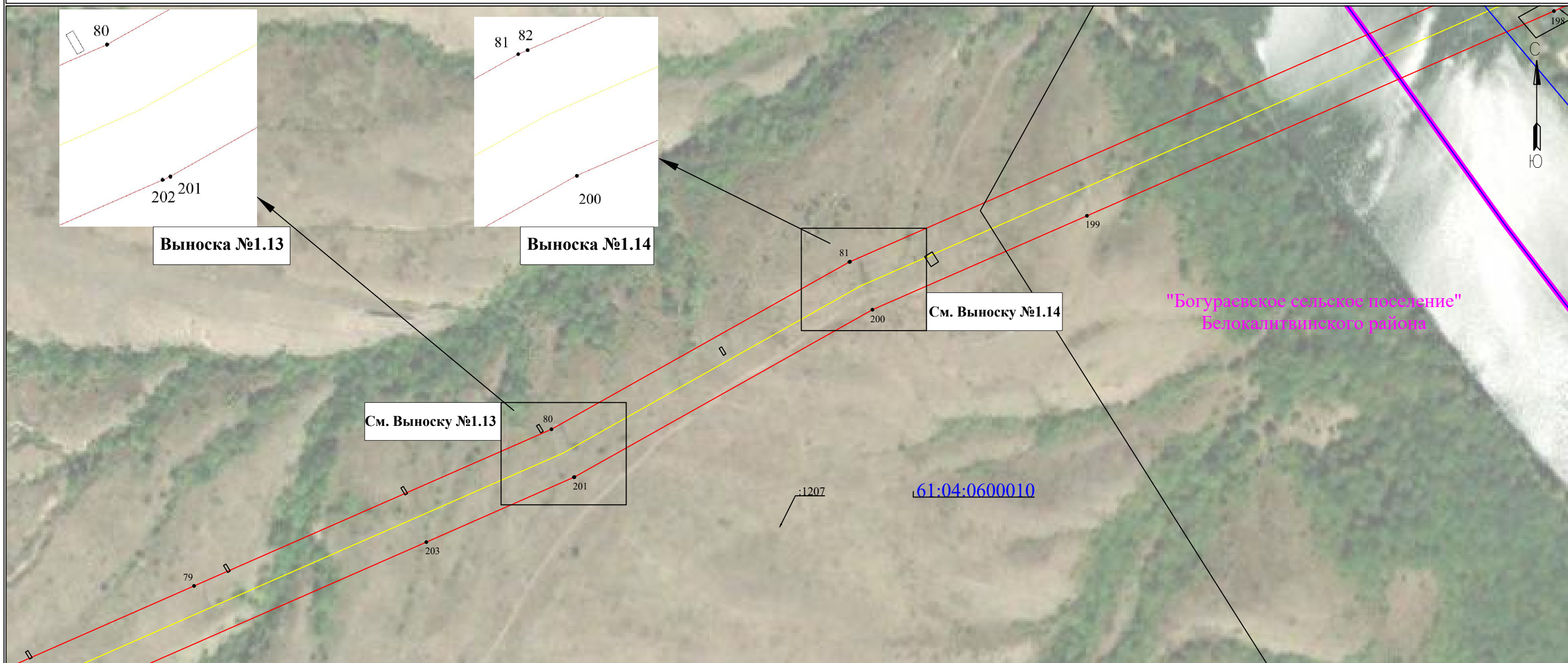
Лист 25 из 36

	- обозначение характерной точки границы устанавливаемого публичного сервитута		- наименование населенного пункта
	- границы земельных участков, попадающих в зону публичного сервитута		- ось линии, контур объекта
	- граница кадастрового квартала		- граница населенного пункта, МО
	- номер кадастрового квартала		
	- кадастровый номер земельного участка		
	- граница устанавливаемого публичного сервитута		

**Схема расположения границ публичного сервитута
для эксплуатации объекта электросетевого хозяйства
ВЛ 110 кВ Б-3 - Г-14**

(наименование объекта)


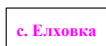







План границ объекта



Используемые условные знаки и обозначения:

Масштаб 1:3000

Лист 26 из 36

- | | |
|---|--|
|  - обозначение характерной точки границы устанавливаемого публичного сервитута |  с. Елховка - наименование населенного пункта |
|  - границы земельных участков, попадающих в зону публичного сервитута |  - ось линии, контур объекта |
|  - граница кадастрового квартала |  - граница населенного пункта, МО |
|  - номер кадастрового квартала | |
|  - кадастровый номер земельного участка | |
|  - граница устанавливаемого публичного сервитута | |

**Схема расположения границ публичного сервитута
для эксплуатации объекта электросетевого хозяйства
ВЛ 110 кВ Б-3 - Г-14**

(наименование объекта)

План границ объекта



Используемые условные знаки и обозначения:

Масштаб 1:3000

Лист 27 из 36


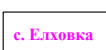







- | | | | |
|---|---|---|-----------------------------------|
|  | - обозначение характерной точки границы устанавливаемого публичного сервитута |  | - наименование населенного пункта |
|  | - границы земельных участков, попадающих в зону публичного сервитута |  | - ось линии, контур объекта |
|  | - граница кадастрового квартала |  | - граница населенного пункта, МО |
|  | - номер кадастрового квартала | | |
|  | - кадастровый номер земельного участка | | |
|  | - граница устанавливаемого публичного сервитута | | |

Схема расположения границ публичного сервитута
для эксплуатации объекта электросетевого хозяйства
ВЛ 110 кВ Б-3 - Г-14

(наименование объекта)

План границ объекта



Используемые условные знаки и обозначения:

Масштаб 1:3000

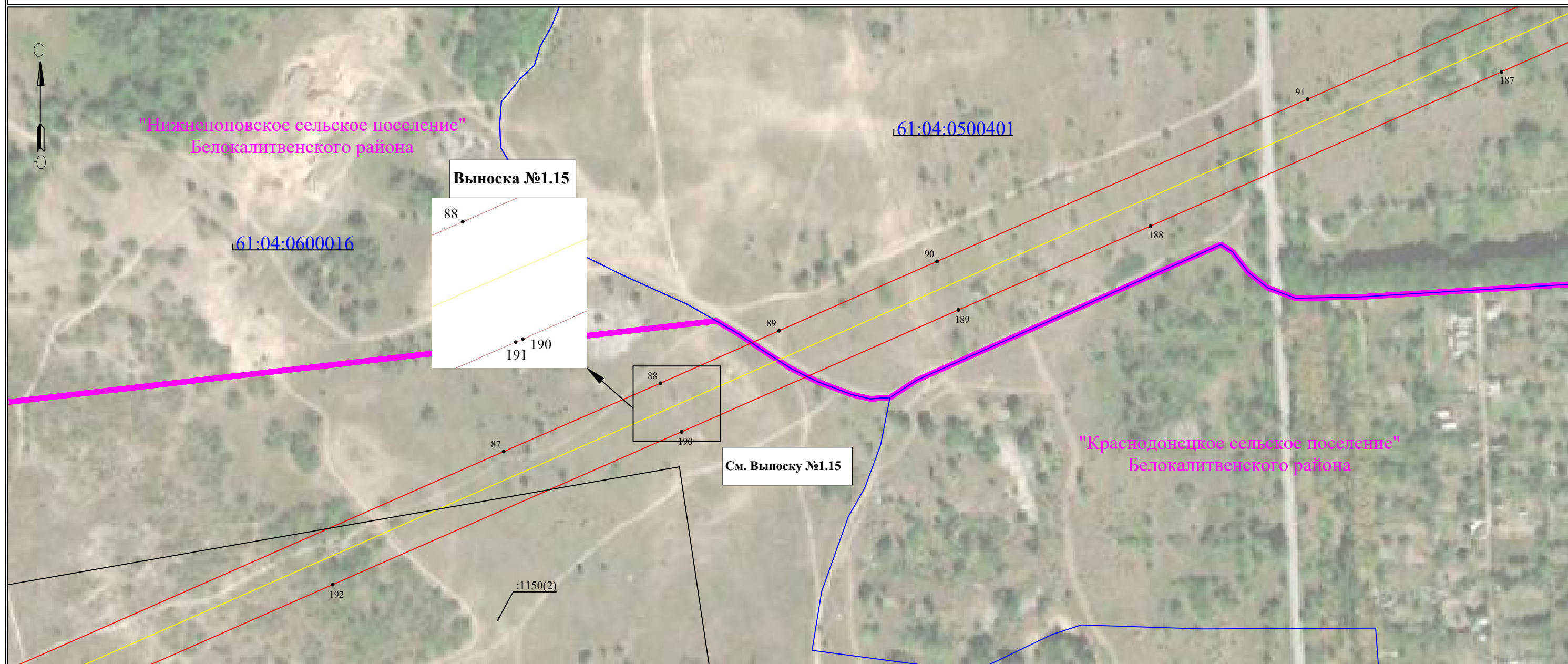
Лист 28 из 36

	- обозначение характерной точки границы устанавливаемого публичного сервитута		- наименование населенного пункта
	- границы земельных участков, попадающих в зону публичного сервитута		- ось линии, контур объекта
	- граница кадастрового квартала		- граница населенного пункта, МО
	- номер кадастрового квартала		
	- кадастровый номер земельного участка		
	- граница устанавливаемого публичного сервитута		

**Схема расположения границ публичного сервитута
для эксплуатации объекта электросетевого хозяйства
ВЛ 110 кВ Б-3 - Г-14**

(наименование объекта)










План границ объекта



Используемые условные знаки и обозначения:

Масштаб 1:3000

Лист 29 из 36

	- обозначение характерной точки границы устанавливаемого публичного сервитута		- наименование населенного пункта
	- границы земельных участков, попадающих в зону публичного сервитута		- ось линии, контур объекта
	- граница кадастрового квартала		- граница населенного пункта, МО
	- номер кадастрового квартала		
	- кадастровый номер земельного участка		
	- граница устанавливаемого публичного сервитута		

**Схема расположения границ публичного сервитута
для эксплуатации объекта электросетевого хозяйства
ВЛ 110 кВ Б-3 - Г-14**

(наименование объекта)

План границ объекта



"Нижнепоповское сельское поселение"
Белокалитвенского района

Выноска №1.16

См. Выноску №1.16

Используемые условные знаки и обозначения:

Масштаб 1:3000

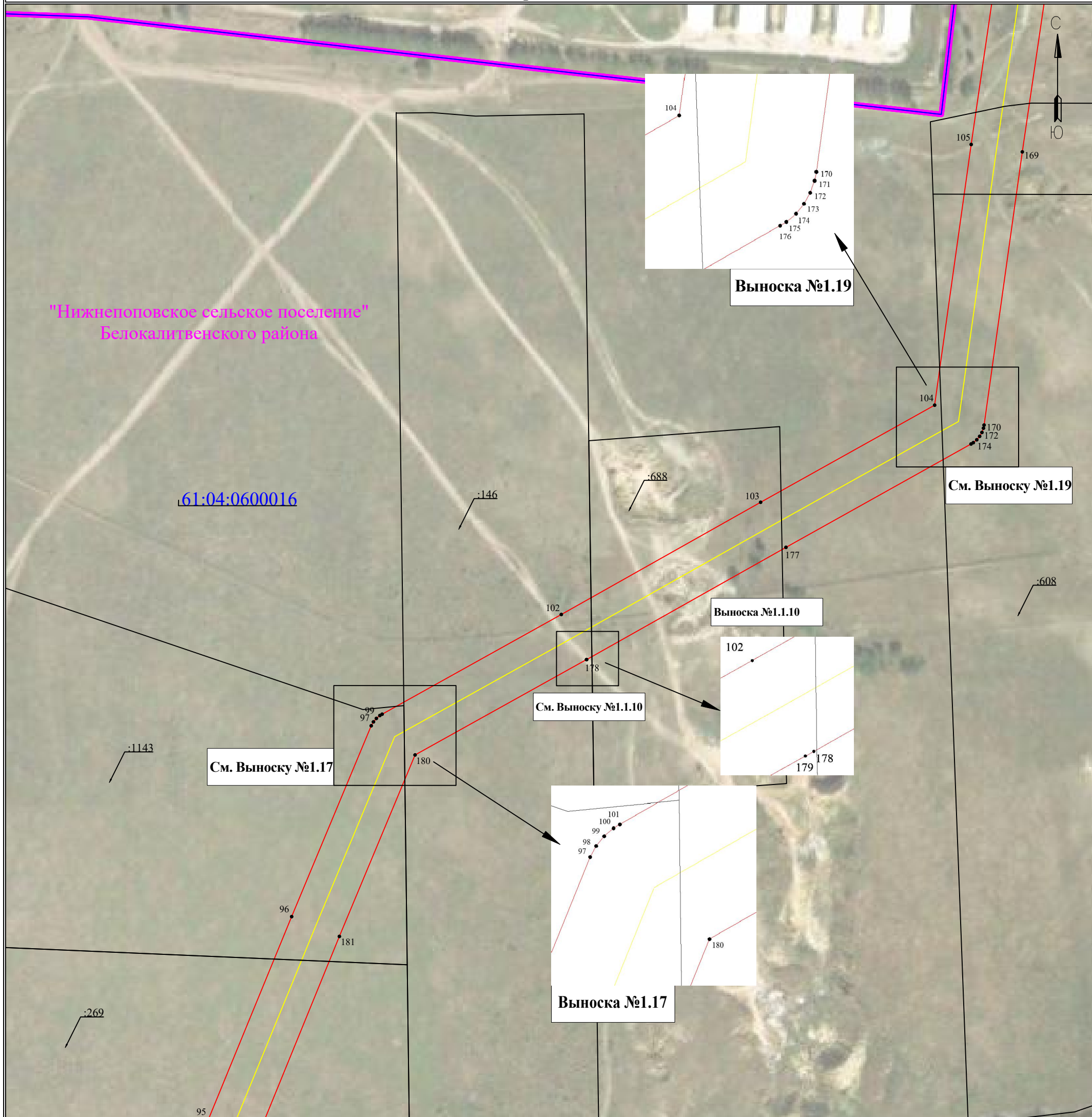
Лист 30 из 36

1	- обозначение характерной точки границы устанавливаемого публичного сервитута		- наименование населенного пункта
	- границы земельных участков, попадающих в зону публичного сервитута		- ось линии, контур объекта
	- граница кадастрового квартала		- граница населенного пункта, МО
	- номер кадастрового квартала		
	- кадастровый номер земельного участка		
	- граница устанавливаемого публичного сервитута		

**Схема расположения границ публичного сервитута
для эксплуатации объекта электросетевого хозяйства
ВЛ 110 кВ Б-3 - Г-14**

(наименование объекта)

План границ объекта



Используемые условные знаки и обозначения:

Масштаб 1:3000

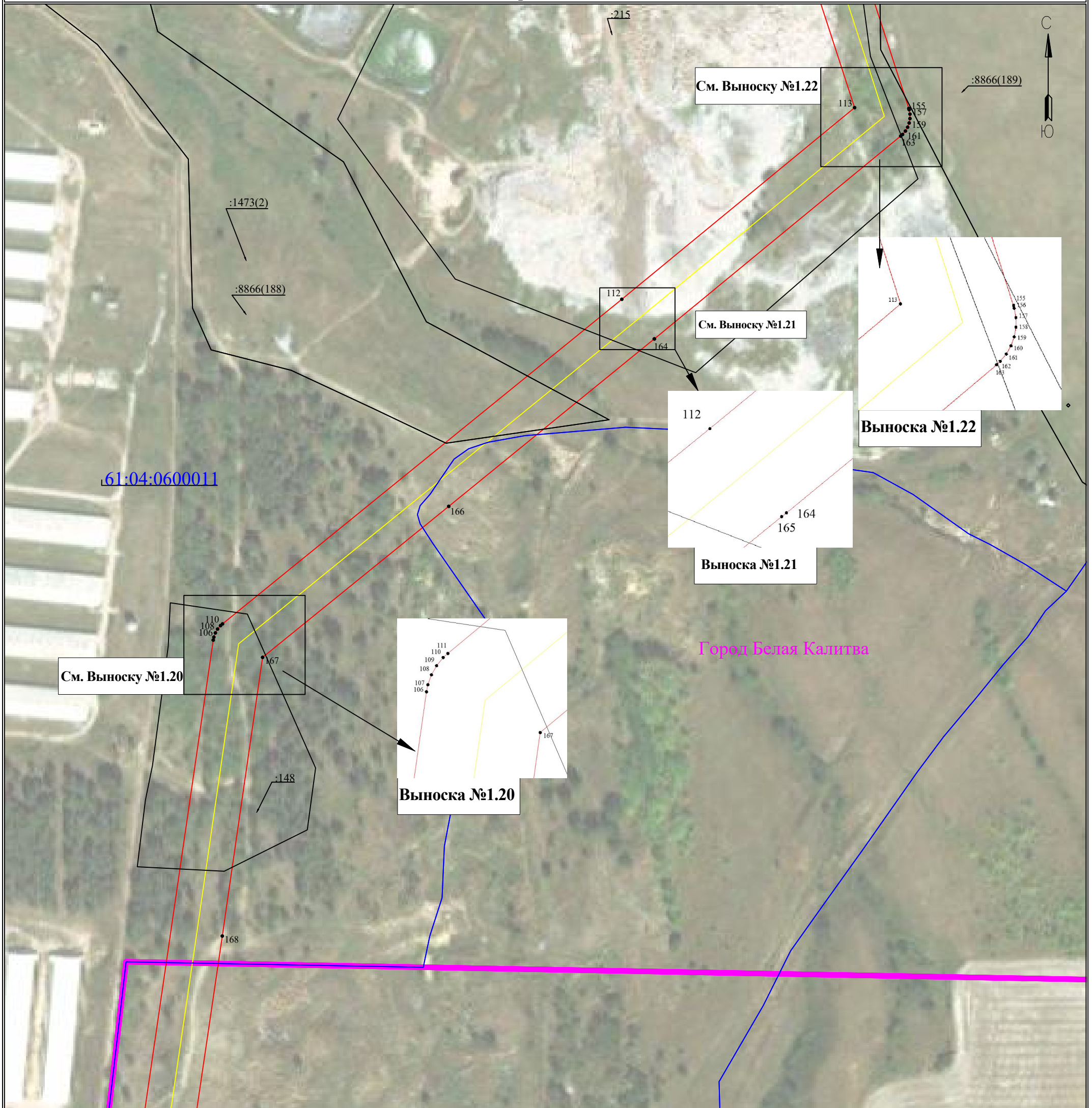
Лист 31 из 36

1	- обозначение характерной точки границы устанавливаемого публичного сервитута	с. Елховка	- наименование населенного пункта
	- границы земельных участков, попадающих в зону публичного сервитута		- ось линии, контур объекта
	- граница кадастрового квартала		- граница населенного пункта, МО
63:00:0000000	- номер кадастрового квартала		
:123	- кадастровый номер земельного участка		
	- граница устанавливаемого публичного сервитута		

**Схема расположения границ публичного сервитута
для эксплуатации объекта электросетевого хозяйства
ВЛ 110 кВ Б-3 - Г-14**

(наименование объекта)

План границ объекта



Используемые условные знаки и обозначения:

Масштаб 1:3000

Лист 32 из 36

1	- обозначение характерной точки границы устанавливаемого публичного сервитута	с. Елховка	- наименование населенного пункта
	- границы земельных участков, попадающих в зону публичного сервитута		- ось линии, контур объекта
	- граница кадастрового квартала		- граница населенного пункта, МО
63:00:0000000	- номер кадастрового квартала		
:123	- кадастровый номер земельного участка		
	- граница устанавливаемого публичного сервитута		

**Схема расположения границ публичного сервитута
для эксплуатации объекта электросетевого хозяйства
ВЛ 110 кВ Б-3 - Г-14**

(наименование объекта)

План границ объекта



Используемые условные знаки и обозначения:

Масштаб 1:3000

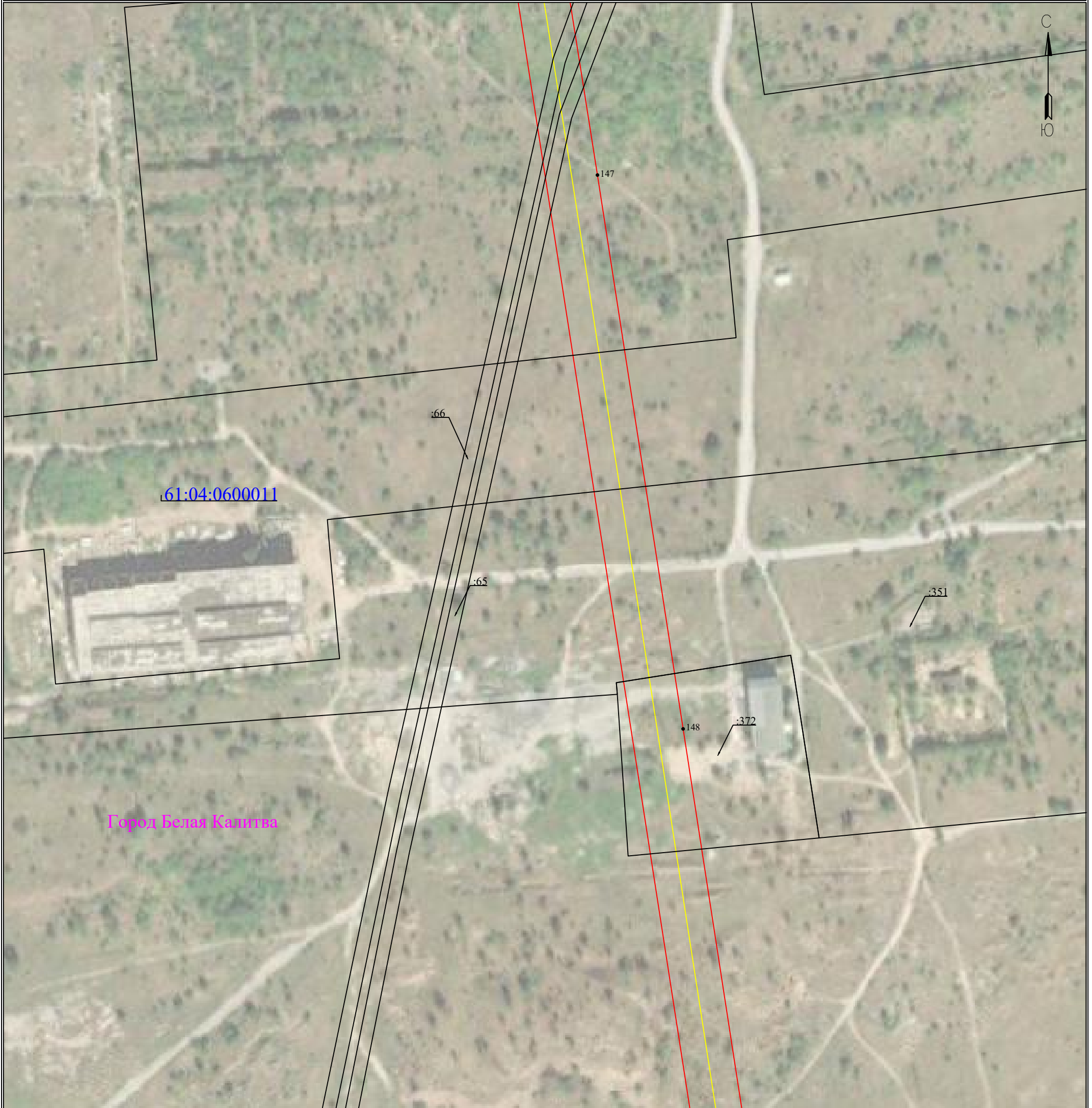
Лист 33 из 36

1	- обозначение характерной точки границы устанавливаемого публичного сервитута	с. Елховка	- наименование населенного пункта
	- границы земельных участков, попадающих в зону публичного сервитута		- ось линии, контур объекта
	- граница кадастрового квартала		- граница населенного пункта, МО
63:00:000000	- номер кадастрового квартала		
:123	- кадастровый номер земельного участка		
	- граница устанавливаемого публичного сервитута		

Схема расположения границ публичного сервитута
для эксплуатации объекта электросетевого хозяйства
ВЛ 110 кВ Б-3 - Г-14

(наименование объекта)

План границ объекта



Используемые условные знаки и обозначения:

Масштаб 1:3000

Лист 34 из 36

● 1	- обозначение характерной точки границы устанавливаемого публичного сервитута	с. Елховка	- наименование населенного пункта
—	- границы земельных участков, попадающих в зону публичного сервитута	—	- ось линии, контур объекта
—	- граница кадастрового квартала	—	- граница населенного пункта, МО
63:00:0000000	- номер кадастрового квартала		
:123	- кадастровый номер земельного участка		
—	- граница устанавливаемого публичного сервитута		

**Схема расположения границ публичного сервитута
для эксплуатации объекта электросетевого хозяйства
ВЛ 110 кВ Б-3 - Г-14**

(наименование объекта)

План границ объекта



Используемые условные знаки и обозначения:

Масштаб 1:3000

Лист 35 из 36

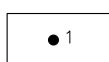
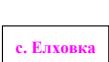







 1	- обозначение характерной точки границы устанавливаемого публичного сервитута	 с. Елховка	- наименование населенного пункта
	- границы земельных участков, попадающих в зону публичного сервитута		- ось линии, контур объекта
	- граница кадастрового квартала		- граница населенного пункта, МО
 63:00:0000000	- номер кадастрового квартала		
 :123	- кадастровый номер земельного участка		
	- граница устанавливаемого публичного сервитута		

Схема расположения границ публичного сервитута для эксплуатации объекта электросетевого хозяйства ВЛ 110 кВ Б-3 - Г-14 (наименование объекта)

Обзорная схема границ объекта

Каталог координат			
Площадь публичного сервитута 7379700 кв. м.			
Обозначение характерных точек	Координаты, м		
	X	Y	
1	2	3	
1	518967,89	2262939,86	
2	518405,37	2263230,19	
3	518210,79	226330,95	
4	517676,51	2263606,94	
5	517674,72	2263607,59	
6	517508,98	2263666,48	
7	516625,22	2264012,71	
8	516621,78	2264013,51	
9	516620,82	2264013,31	
10	516162,34	2264019,61	
11	516207,55	2264026,70	
12	516168,80	2264022,96	
13	515504,69	2264062,47	
14	515170,47	2264070,08	
15	514982,50	2264078,49	
16	514474,90	2264084,70	
17	514264,34	2264086,97	
18	513629,35	2264094,06	
19	513466,17	2264095,23	
20	513334,71	2264097,14	
21	513338,58	2264508,92	
22	513341,64	2264789,72	
23	513344,58	2265076,20	
24	513345,54	2265234,68	
25	513344,94	2265228,11	
26	513344,72	2265228,71	
27	513307,82	2265164,64	
28	513207,42	2265640,57	
29	513105,89	2265933,70	
30	512953,70	2266311,97	
31	512864,95	2266628,21	
32	513104,60	2267135,30	
33	513167,05	2267267,03	
34	513304,21	2267556,08	
35	513500,01	2267966,86	
36	513955,88	2268919,14	
37	514009,53	2269033,57	
38	514057,14	2269131,18	
39	514247,42	2269548,00	
40	51441,83	2269966,09	
41	514571,53	2270240,78	
42	514770,10	2270659,98	
43	514833,80	2270794,38	
44	515008,73	2271163,64	
45	515199,68	2271439,84	
46	515468,04	2272132,96	
47	515581,28	2272372,65	
48	515581,53	2272373,35	
49	515878,22	2273085,20	
50	516001,44	2273380,46	
51	516179,35	2273806,79	
52	516356,63	2274232,57	
53	516595,50	2274805,15	
54	516864,23	2275449,21	
55	516984,14	2275735,83	
56	517041,79	2275875,01	
57	517102,11	2276017,64	
58	517157,93	2276150,40	
59	517373,63	2276579,31	
60	517385,43	2276693,61	
61	517386,31	2276695,35	
62	517454,18	2276808,88	
63	517692,58	2277211,13	
64	517692,58	2277211,27	
65	517769,83	2277324,46	
66	517926,37	2277604,15	
67	518004,02	2277734,58	
68	518053,83	2277818,93	
69	518059,99	2277819,36	
70	518166,11	2278074,60	
71	518291,44	2278359,80	
72	518351,88	2278497,09	
73	518481,54	2278793,02	
74	518668,20	2279218,44	
75	518830,85	2279587,64	
76	518892,95	2279729,57	
77	519136,13	2280286,12	
78	519511,12	2281143,92	
79	519635,76	2281427,89	
80	519753,99	2281697,74	
81	519880,45	2281921,71	
82	519880,42	2281923,16	
83	520184,06	2282153,21	
84	520293,46	2282365,26	
85	520540,77	2282545,92	
86	520618,38	2282608,28	
87	521117,77	2282744,75	
88	521169,33	2282863,06	
89	521208,98	2282895,26	
90	521261,32	2282972,06	
91	521383,74	2283531,76	
92	521479,40	2283569,42	
93	521783,11	2283662,47	
94	522094,94	2283819,76	
95	522225,55	2283873,18	
96	522382,13	2283971,44	
97	522529,76	2283998,96	
98	522532,78	2284000,70	
99	522534,45	2284002,95	
100	522537,69	2284005,62	

1	2	3
101	522538,72	2284007,40
102	522615,84	2284145,95
103	522702,65	2284300,04
104	522777,75	2284434,60
105	522979,41	2284642,86
106	523419,39	2284926,89
107	523421,70	2284927,37
108	523424,98	2284928,56
109	523428,00	2284930,30
110	523430,67	2284932,85
111	523432,00	2284934,13
112	523685,14	2285045,32
113	523834,59	2285026,76
114	524252,39	2285090,06
115	524440,02	2285082,62
116	524528,04	2285073,73
117	524530,94	2285072,71
118	524532,15	2285072,50
119	524674,80	2285073,56
120	525580,32	2285003,04
121	525842,40	2285063,07
122	525845,89	2285063,07
123	525849,32	2285063,07
124	525852,60	2285064,86
125	525859,64	2285069,04
126	525860,64	2285069,09
127	525863,31	2285071,93
128	525865,55	2285074,60
129	525867,29	2285077,62
130	525868,48	2285080,90
131	525869,09	2285084,33
132	525869,09	2285087,82
133	525868,48	2285091,25
134	525867,29	2285094,53
135	525865,55	2285097,55
136	525863,31	2285100,22
137	525860,64	2285102,46
138	525857,62	2285104,20
139	525854,34	2285106,39
140	525850,91	2285109,00
141	525847,42	2285111,20
142	525843,99	2285113,39
143	525840,71	2285115,58
144	525840,09	2285117,77
145	525742,05	2285118,86
146	525588,38	2285142,51
147	525439,70	2285165,72
148	525208,40	2285173,42
149	524681,37	2285182,94
150	524542,22	2285181,20
151	524455,60	2285189,49
152	524267,06	2285198,18
153	524265,52	2285198,68
154	524120,14	2285197,15
155	523833,98	2285069,01
156	523832,99	2285069,30
157	523829,55	2285069,90
158	523826,07	2285069,90
159	523822,63	2285069,30
160	523819,36	2285068,11
161	523816,34	2285066,36
162	523813,67	2285064,12
163	523812,43	2285062,65
164	523654,23	2285070,71
165	523654,21	2285070,58
166	523523,66	2285070,42
167	523405,93	2285065,36
168	523188,59	2285053,94
169	522973,68	2285052,38
170	522762,36	2285047,84
171	522759,95	2285047,35
172	522756,68	2285047,16
173	522753,66	2285046,91
174	522750,99	2285046,17
175	522748,75	2285046,50
176	522747,73	2285046,24
177	522667,78	2285019,64
178	522580,97	2285165,54
179	522580,97	2285165,40
180	522507,20	2285032,87
181	522366,81	2285074,33
182	521455,91	2285003,03
183	521452,89	2285001,29
184	521450,22	2285000,55
185	521447,98	2285000,38
186	521446,09	2285002,94
187	521404,36	2285006,16
188	521287,88	2285233,08
189	521224,68	2285088,11
190	521132,72	2284879,19
191	521132,72	2284879,08
192	521017,38	2284615,68
193	520889,64	2284325,16
194	520821,47	2284169,87
195	520633,56	2283742,61
196	520451,55	2283327,80
197	520393,36	2283194,70
198	520069,57	2282454,68
199	519915,06	2282102,09
200	519844,21	2281940,09

1	2	3
201	519717,94	2281715,13
202	519717,79	2281714,71
203	519668,83	2281603,27
204	519339,88	2280852,77
205	519216,63	2280570,81
206	519043,56	2280174,45
207	518917,99	2279887,17
208	518856,30	2279745,59
209	518699,98	2279576,70
210	518380,64	2278663,18
211	518017,88	2277836,53
212	517969,63	2277755,02
213	517735,47	2277362,93
214	517735,46	2277362,77
215	517658,20	2277231,56
216	517578,01	2277097,12
217	517484,08	2276998,82
218	517350,93	2276713,94
219	517349,13	2276710,43
220	517348,83	2276709,67
221	517004,92	2275890,53
222	517004,92	2275890,37
223	516947,22	2275751,23
224	516727,21	2275235,52
225	516655,50	2275063,71
226	516595,81	2274910,10
227	516200,36	2273961,46
228	516020,11	2273529,18
229	515723,21	2272815,42
230	515662,53	2272672,11
231	515544,79	2272389,04
232	515543,55	2272386,34
233	515497,17	2272288,34
234	515300,79	2271837,86
235	515234,91	2271734,58
236	514864,31	2270962,41
237	514469,54	2270118,97
238	514405,62	2269983,08
239	514274,78	2269902,14
240	514020,78	2269154,81
241	513973,19	2269050,26
242	513919,44	2268956,25
243	513853,03	2268797,62
244	513654,33	2268382,52
245	513529,36	2268121,35
246	513398,30	2267846,82
247	513332,10	2267708,63
248	513196,36	2267422,45
249	512940,69	2266882,77
250	512823,30	2266637,89
251	512824,07	2266634,54
252	512823,47	2266631,11
253	512823,47	2266627,62
254	512824,07	2266624,19
255	512824,56	2266622,84
256	513016,70	2266607,61
257	513218,62	2266483,82
258	513269,97	2266317,92
259	513305,60	2266230,65
260	513304,58	2266197,62
261	513302,96	2264934,42
262	513296,96	2264361,15
263	513295,69	2264319,95
264	513294,63	2264075,69
265	513293,23	2264072,26
266	513296,43	2264068,58
267	513298,17	2264065,96
268	513300,41	2264063,29
269	513303,08	2264061,05
270	513306,10	2264059,31
271	513309,38	2264058,12
272	513312,81	2264057,51
273	513314,26	2264057,51
274	513465,82	2264055,31
275	513469,01	2264054,14
276	513802,26	2264051,78
277	513947,10	2264050,12
278	514116,30	2264