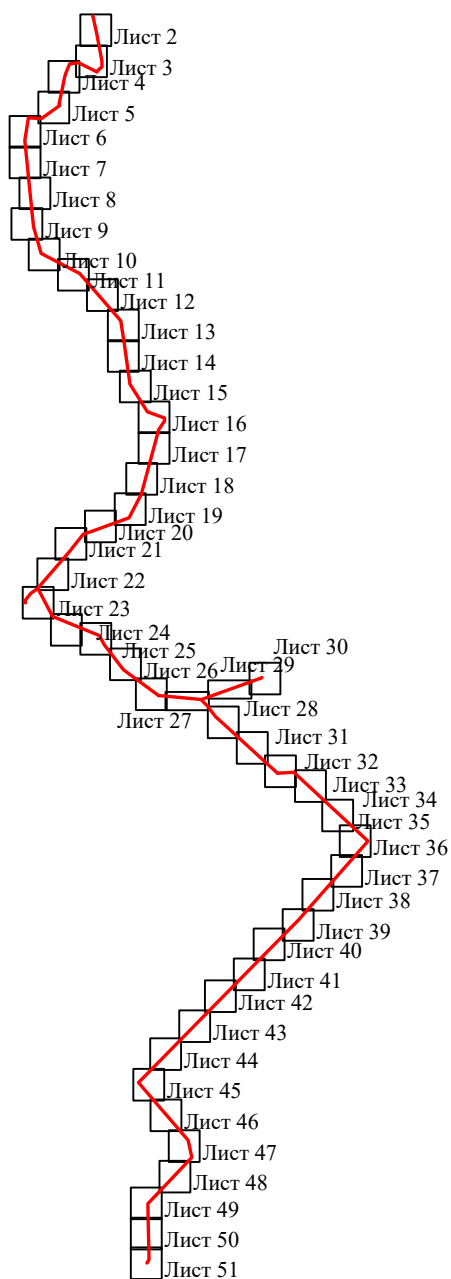



**Схема расположения границ публичного сервитута
для эксплуатации объекта электросетевого хозяйства
ВЛ 110 кВ «Б-3 - Садкинская»
(наименование объекта)**

Обзорная схема границ объекта



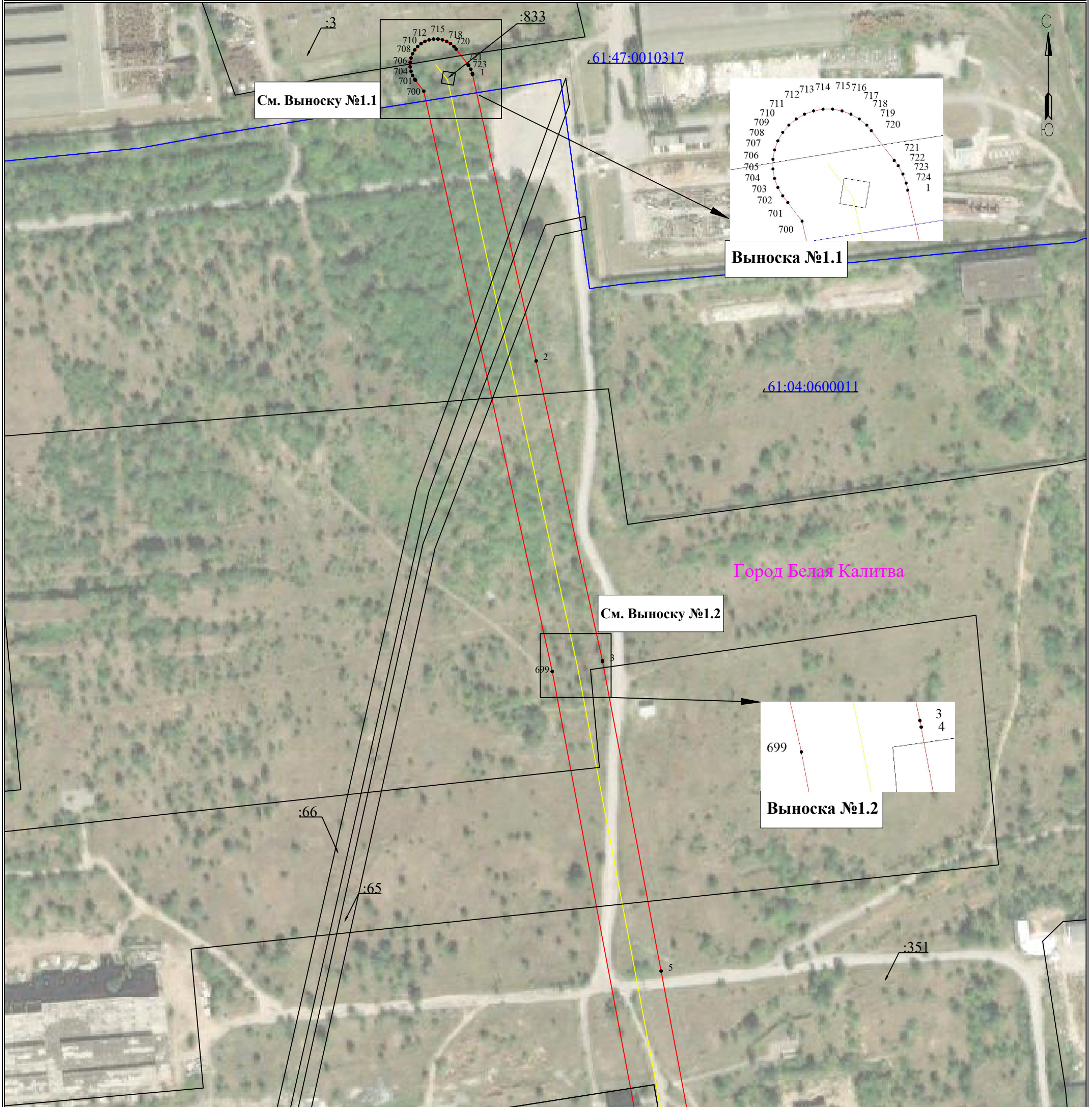
Условные обозначения:

 - граница устанавливаемого публичного сервитута

**Схема расположения границ публичного сервитута
для эксплуатации объекта электросетевого хозяйства
ВЛ 110 кВ «Б-3 - Садкинская»**

(наименование объекта)

План границ объекта



Используемые условные знаки и обозначения:

Масштаб 1:3000

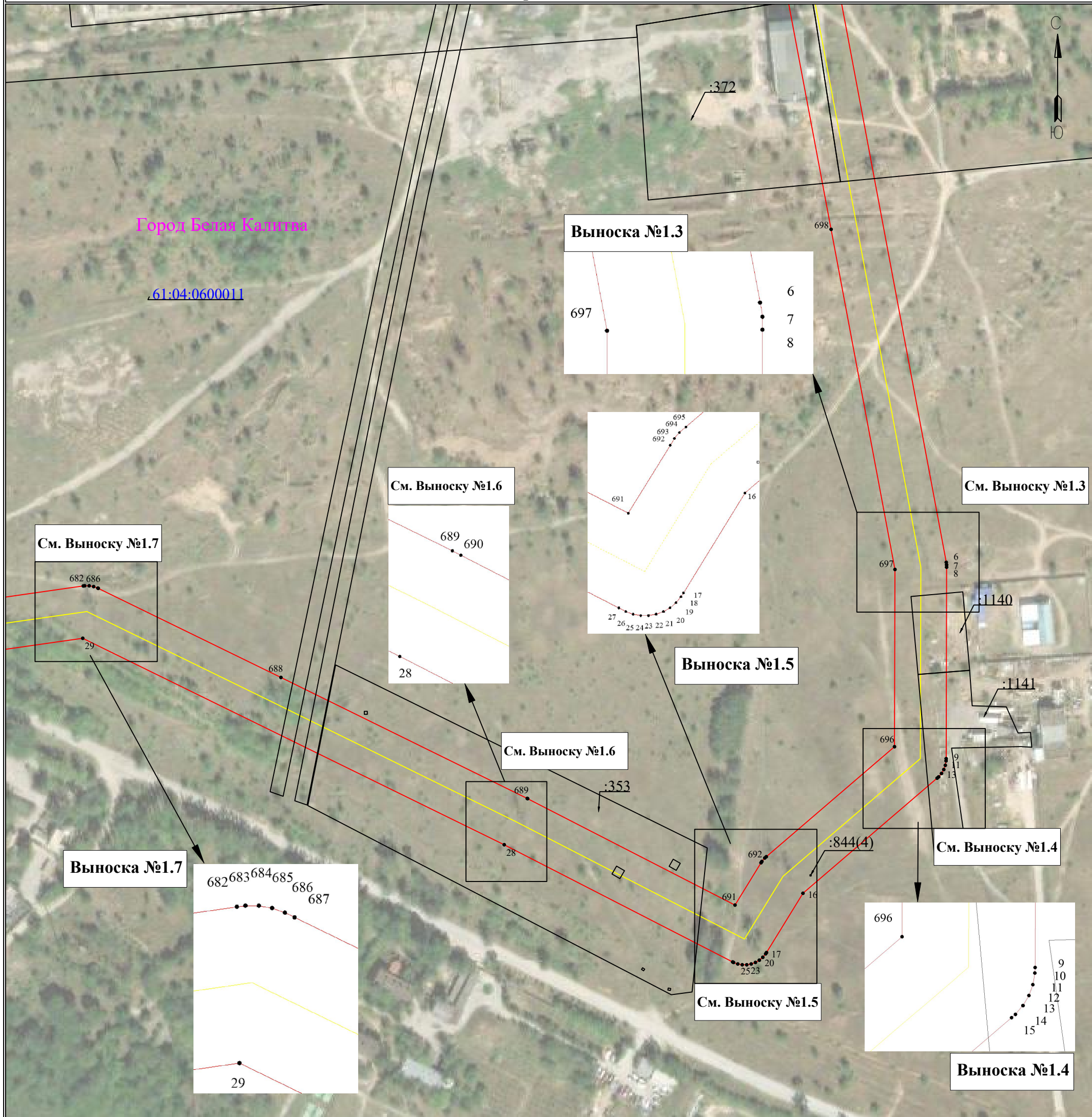
Лист 2 из 51

- | | | | |
|--------------|---|------------|-----------------------------------|
| ● 1 | - обозначение характерной точки границы устанавливаемого публичного сервитута | с. Елховка | - наименование населенного пункта |
| — | - границы земельных участков, попадающих в зону публичного сервитута | — | - ось линии, контур объекта |
| — | - граница кадастрового квартала | — | - граница населенного пункта, МО |
| 63:00:000000 | - номер кадастрового квартала | | |
| :123 | - кадастровый номер земельного участка | | |
| — | - граница устанавливаемого публичного сервитута | | |

**Схема расположения границ публичного сервитута
для эксплуатации объекта электросетевого хозяйства
ВЛ 110 кВ «Б-3 - Садкинская»**

(наименование объекта)

План границ объекта



Используемые условные знаки и обозначения:

Масштаб 1:3000

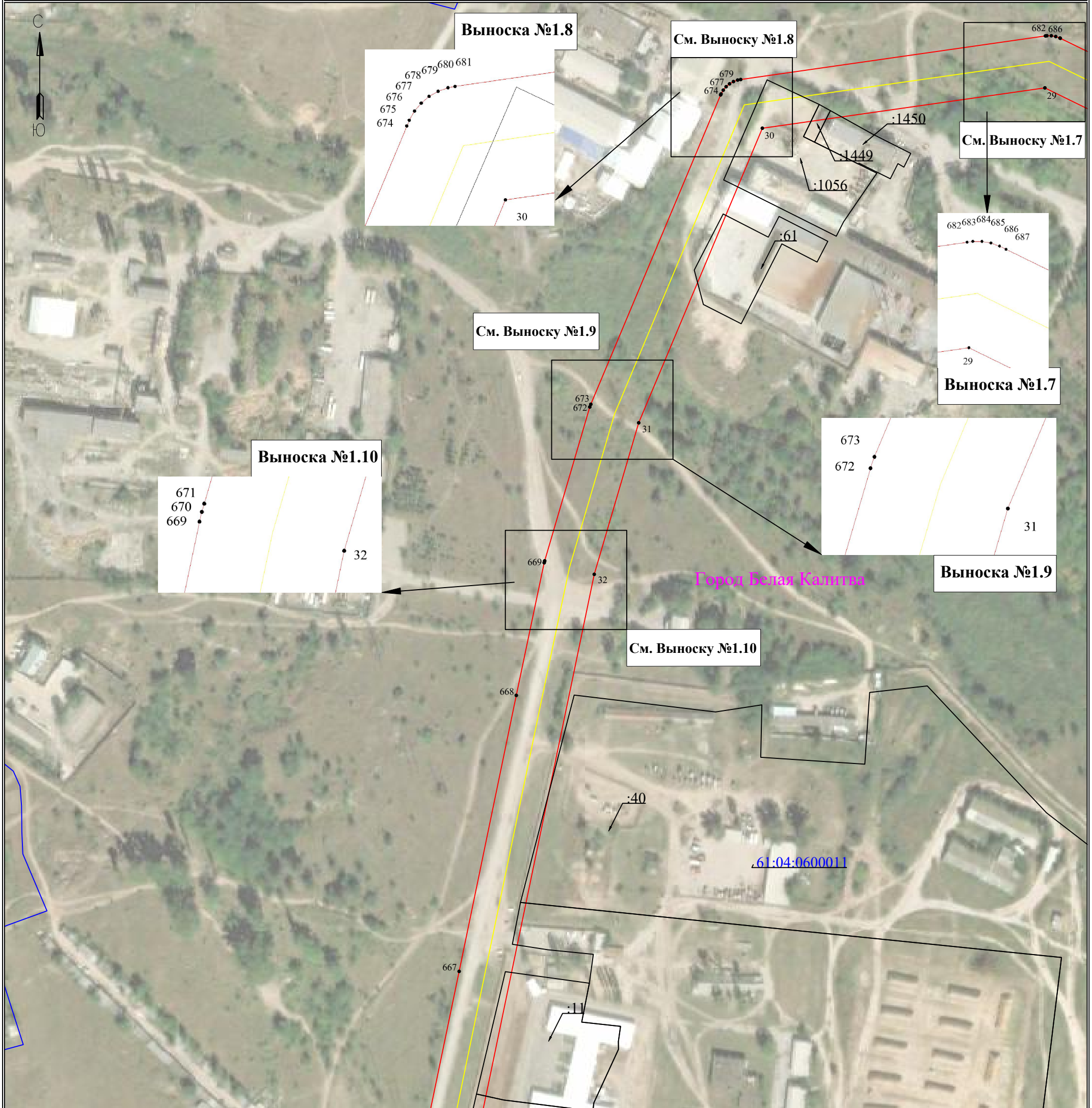
Лист 3 из 51

- | | | | |
|----------------|---|------------|-----------------------------------|
| ● 1 | - обозначение характерной точки границы устанавливаемого публичного сервитута | с. Елховка | - наименование населенного пункта |
| — | - границы земельных участков, попадающих в зону публичного сервитута | — | - ось линии, контур объекта |
| — | - граница кадастрового квартала | — | - граница населенного пункта, МО |
| :63:00:0000000 | - номер кадастрового квартала | | |
| :123 | - кадастровый номер земельного участка | | |
| — | - граница устанавливаемого публичного сервитута | | |

**Схема расположения границ публичного сервитута
для эксплуатации объекта электросетевого хозяйства
ВЛ 110 кВ «Б-3 - Садкинская»**

(наименование объекта)

План границ объекта



Используемые условные знаки и обозначения:

Масштаб 1:3000

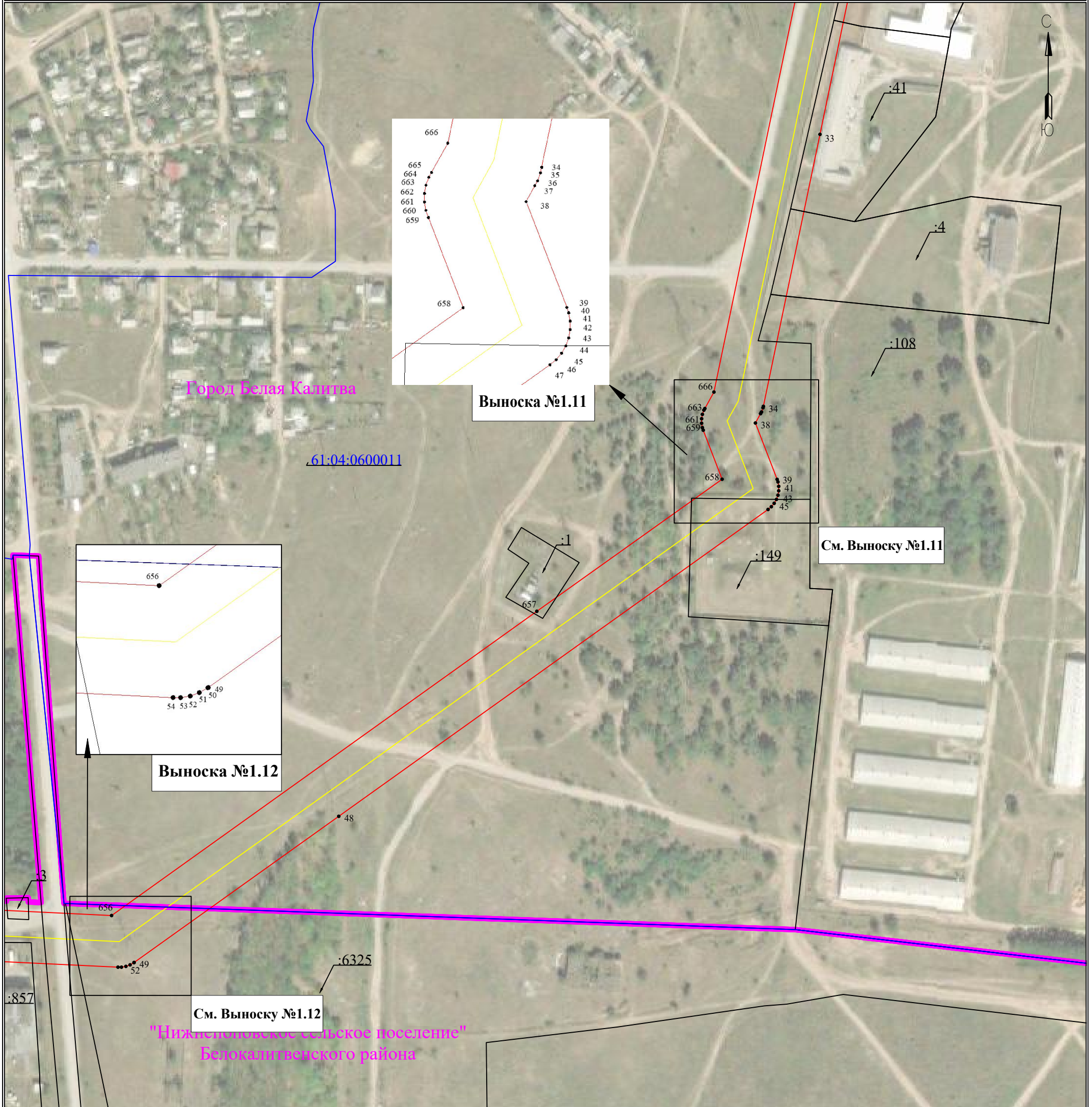
Лист 4 из 51

- | | | | |
|---------------|---|------------|-----------------------------------|
| ● 1 | - обозначение характерной точки границы устанавливаемого публичного сервитута | с. Елховка | - наименование населенного пункта |
| — | - границы земельных участков, попадающих в зону публичного сервитута | — | - ось линии, контур объекта |
| — | - граница кадастрового квартала | — | - граница населенного пункта, МО |
| 63:00:0000000 | - номер кадастрового квартала | | |
| :123 | - кадастровый номер земельного участка | | |
| — | - граница устанавливаемого публичного сервитута | | |

**Схема расположения границ публичного сервитута
для эксплуатации объекта электросетевого хозяйства
ВЛ 110 кВ «Б-3 - Садкинская»**

(наименование объекта)

План границ объекта



Используемые условные знаки и обозначения:

Масштаб 1:3000

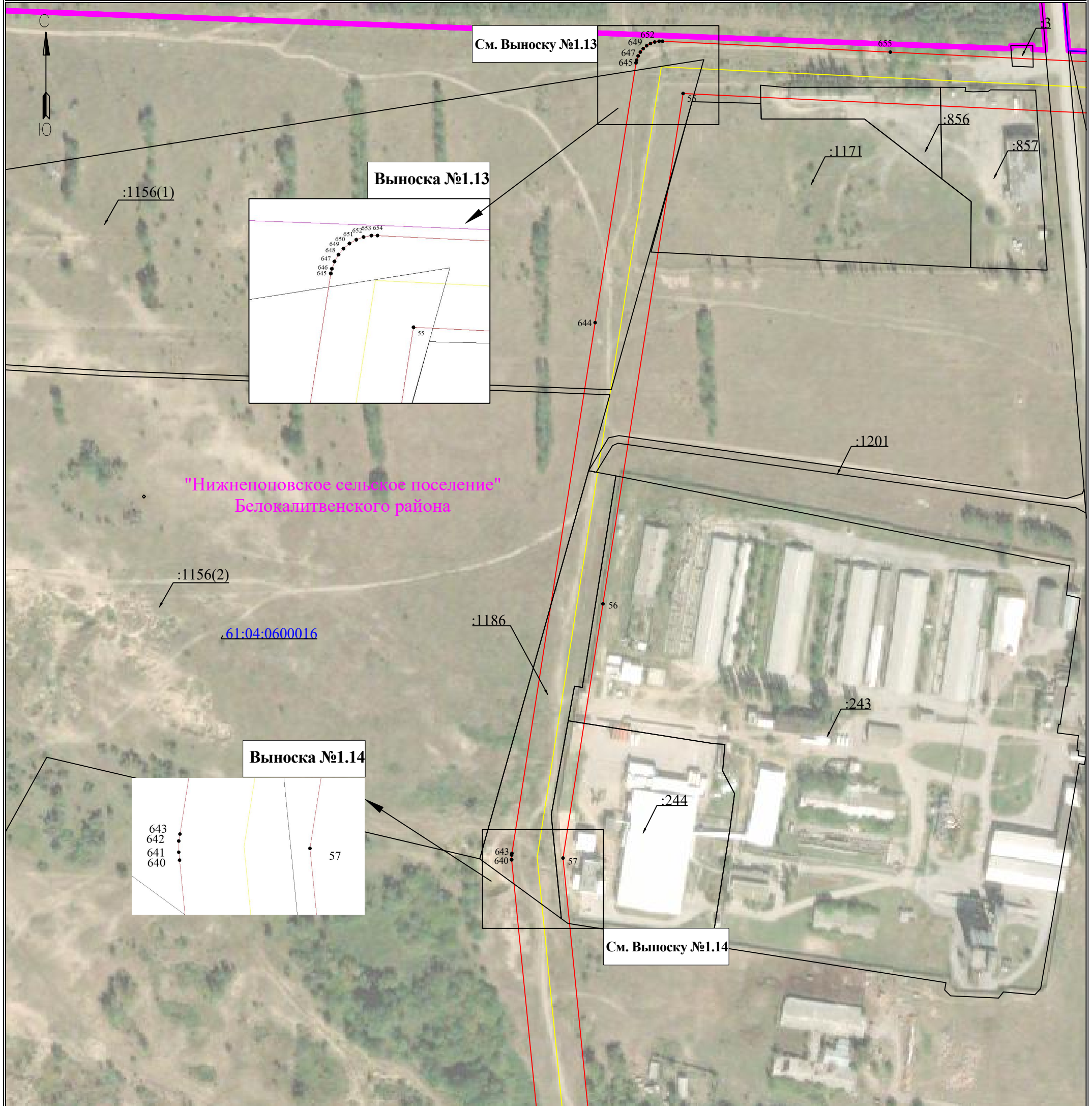
Лист 5 из 51

- | | | | |
|---------------|---|------------|-----------------------------------|
| ● 1 | - обозначение характерной точки границы устанавливаемого публичного сервитута | с. Елховка | - наименование населенного пункта |
| — | - границы земельных участков, попадающих в зону публичного сервитута | — | - ось линии, контур объекта |
| — | - граница кадастрового квартала | — | - граница населенного пункта, МО |
| 63:00:0000000 | - номер кадастрового квартала | | |
| :123 | - кадастровый номер земельного участка | | |
| — | - граница устанавливаемого публичного сервитута | | |

**Схема расположения границ публичного сервитута
для эксплуатации объекта электросетевого хозяйства
ВЛ 110 кВ «Б-3 - Садкинская»**

(наименование объекта)

План границ объекта



Используемые условные знаки и обозначения:

Масштаб 1:3000

Лист 6 из 51

1	- обозначение характерной точки границы устанавливаемого публичного сервитута		- наименование населенного пункта
	- границы земельных участков, попадающих в зону публичного сервитута		- ось линии, контур объекта
	- граница кадастрового квартала		- граница населенного пункта, МО
	63:00:0000000		
	:123		
	- граница устанавливаемого публичного сервитута		

Схема расположения границ публичного сервитута
для эксплуатации объекта электросетевого хозяйства
ВЛ 110 кВ «Б-3 - Садкинская»

(наименование объекта)

План границ объекта



Используемые условные знаки и обозначения:

Масштаб 1:3000

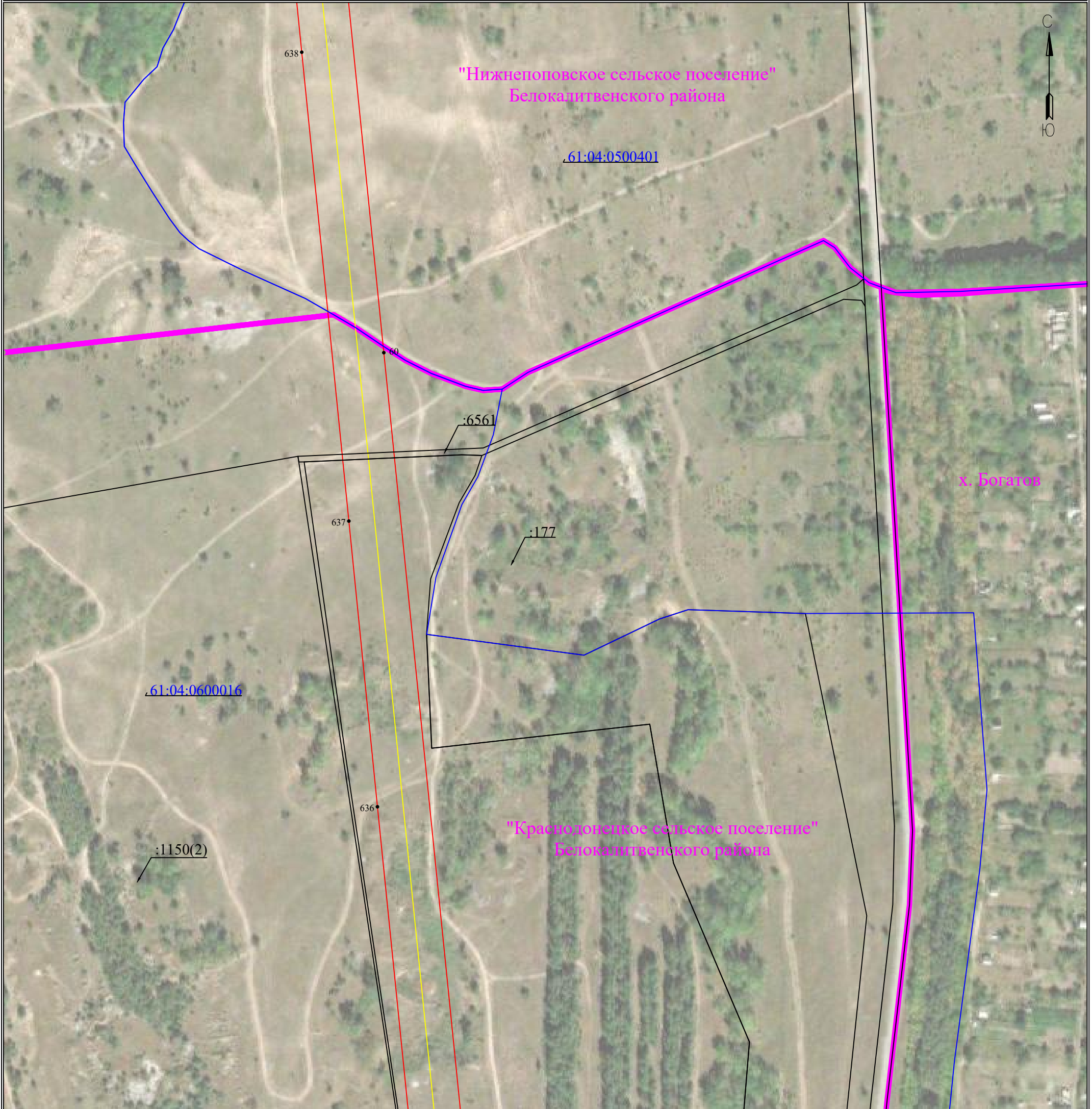
Лист 7 из 51

● 1	- обозначение характерной точки границы устанавливаемого публичного сервитута	с. Елховка	- наименование населенного пункта
—	- границы земельных участков, попадающих в зону публичного сервитута	—	- ось линии, контур объекта
—	- граница кадастрового квартала	—	- граница населенного пункта, МО
63:00:0000000	- номер кадастрового квартала		
:123	- кадастровый номер земельного участка		
—	- граница устанавливаемого публичного сервитута		

Схема расположения границ публичного сервитута
для эксплуатации объекта электросетевого хозяйства
ВЛ 110 кВ «Б-3 - Садкинская»

(наименование объекта)

План границ объекта



Используемые условные знаки и обозначения:

Масштаб 1:3000

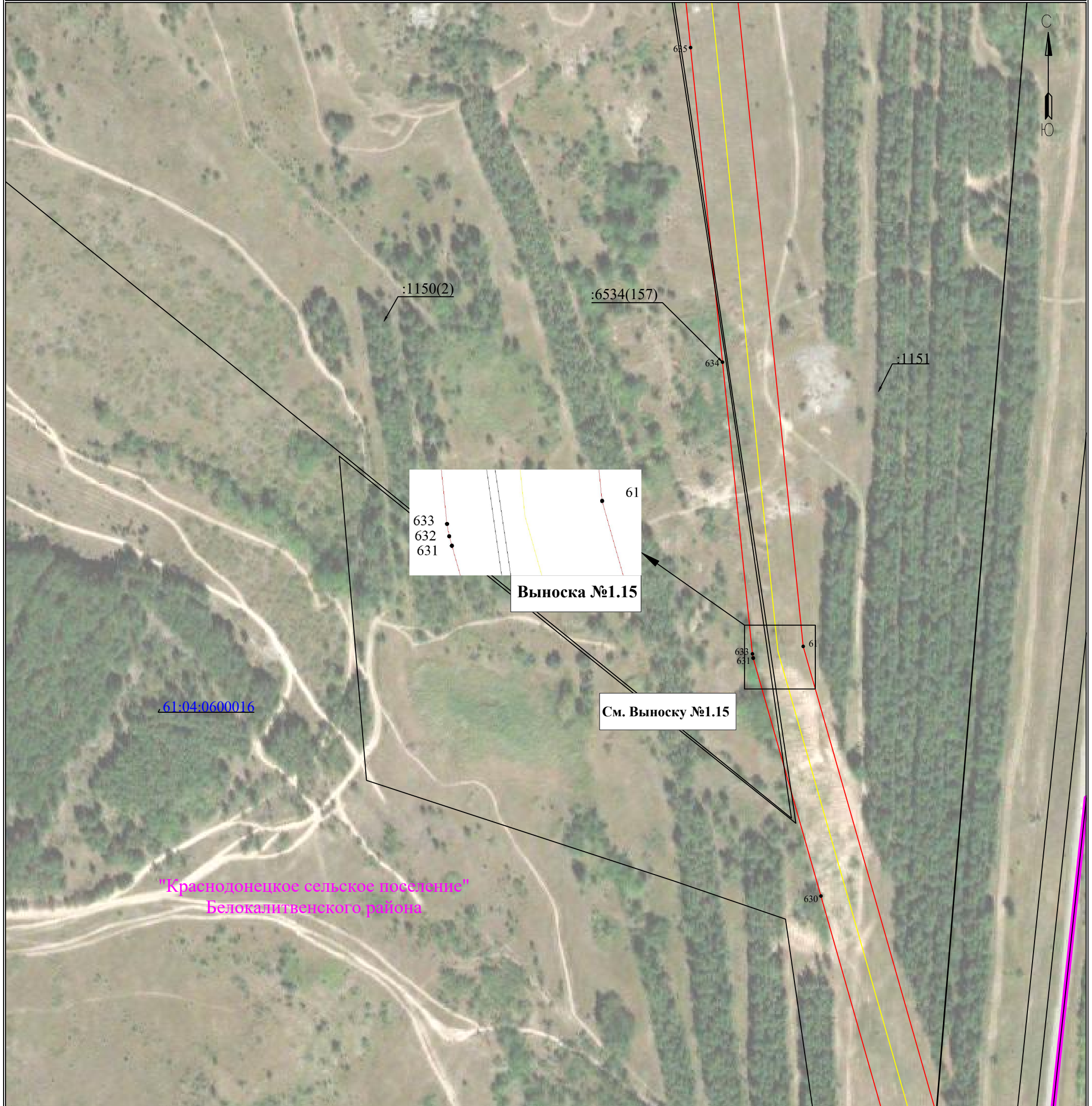
Лист 8 из 51

● 1	- обозначение характерной точки границы устанавливаемого публичного сервитута	с. Елховка	- наименование населенного пункта
—	- границы земельных участков, попадающих в зону публичного сервитута	—	- ось линии, контур объекта
—	- граница кадастрового квартала	—	- граница населенного пункта, МО
63:00:0000000	- номер кадастрового квартала		
:123	- кадастровый номер земельного участка		
—	- граница устанавливаемого публичного сервитута		

**Схема расположения границ публичного сервитута
для эксплуатации объекта электросетевого хозяйства
ВЛ 110 кВ «Б-3 - Садкинская»**

(наименование объекта)


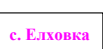







План границ объекта



Используемые условные знаки и обозначения:

Масштаб 1:3000

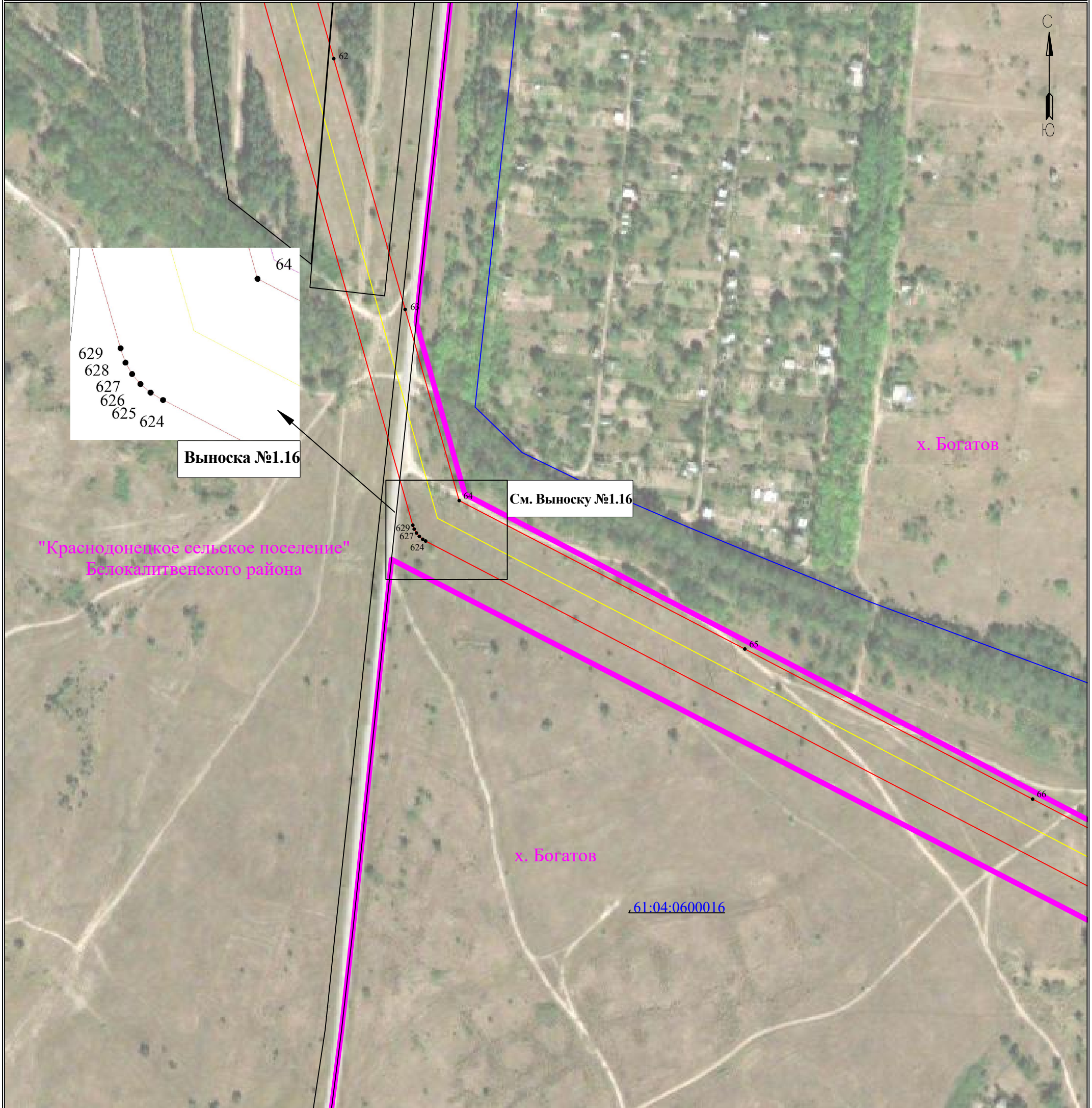
Лист 9 из 51

 1	- обозначение характерной точки границы устанавливаемого публичного сервитута	 с. Елховка	- наименование населенного пункта
	- границы земельных участков, попадающих в зону публичного сервитута		- ось линии, контур объекта
	- граница кадастрового квартала		- граница населенного пункта, МО
 63:00:000000	- номер кадастрового квартала		
 :123	- кадастровый номер земельного участка		
	- граница устанавливаемого публичного сервитута		

**Схема расположения границ публичного сервитута
для эксплуатации объекта электросетевого хозяйства
ВЛ 110 кВ «Б-3 - Садкинская»**

(наименование объекта)

План границ объекта



Используемые условные знаки и обозначения:

Масштаб 1:3000

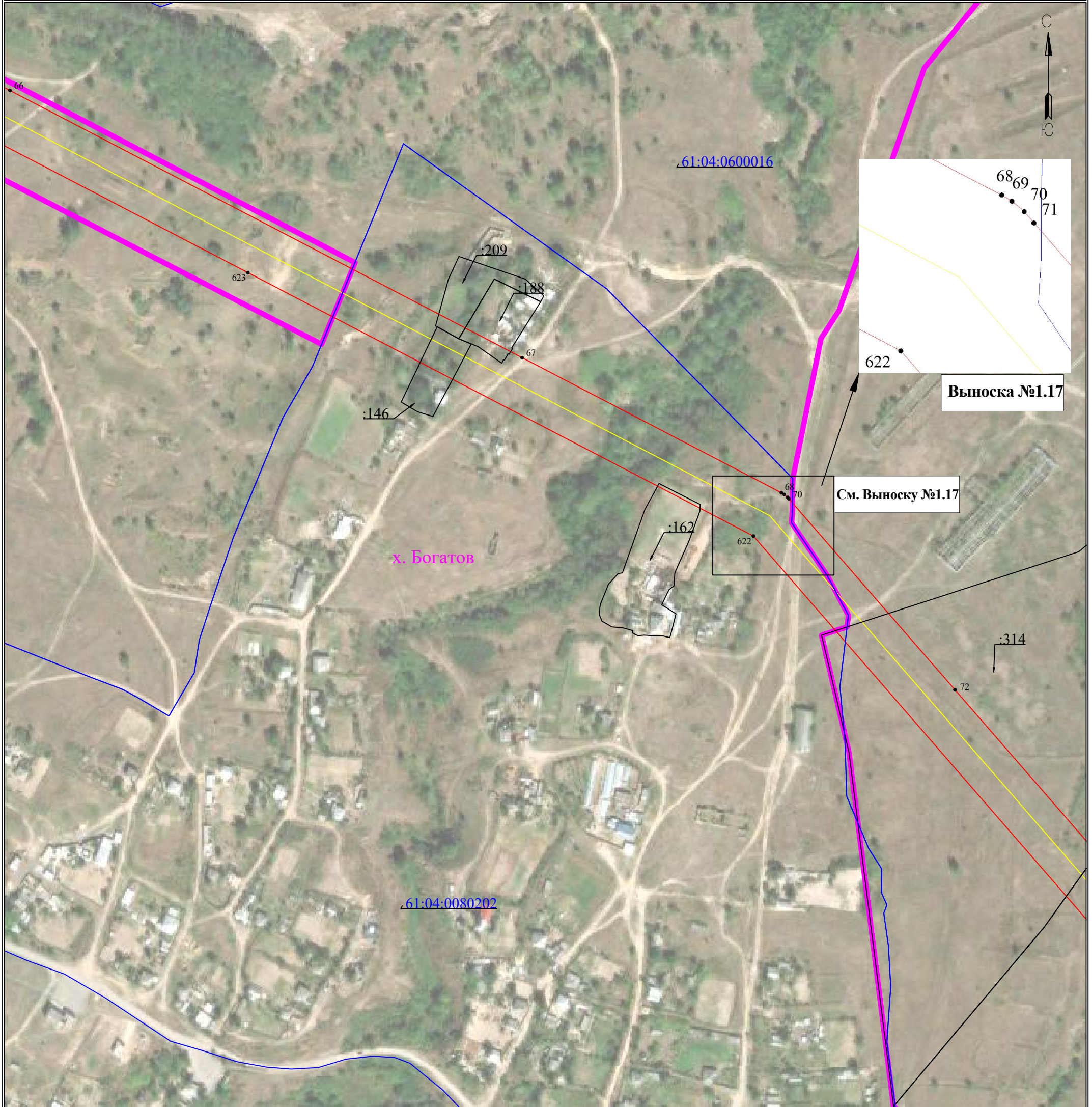
Лист 10 из 51

1	- обозначение характерной точки границы устанавливаемого публичного сервитута	с. Елховка	- наименование населенного пункта
	- границы земельных участков, попадающих в зону публичного сервитута		- ось линии, контур объекта
	- граница кадастрового квартала		- граница населенного пункта, МО
63:00:0000000	- номер кадастрового квартала		
:123	- кадастровый номер земельного участка		
	- граница устанавливаемого публичного сервитута		

**Схема расположения границ публичного сервитута
для эксплуатации объекта электросетевого хозяйства
ВЛ 110 кВ «Б-3 - Садкинская»**

(наименование объекта)

План границ объекта



Используемые условные знаки и обозначения:

Масштаб 1:3000

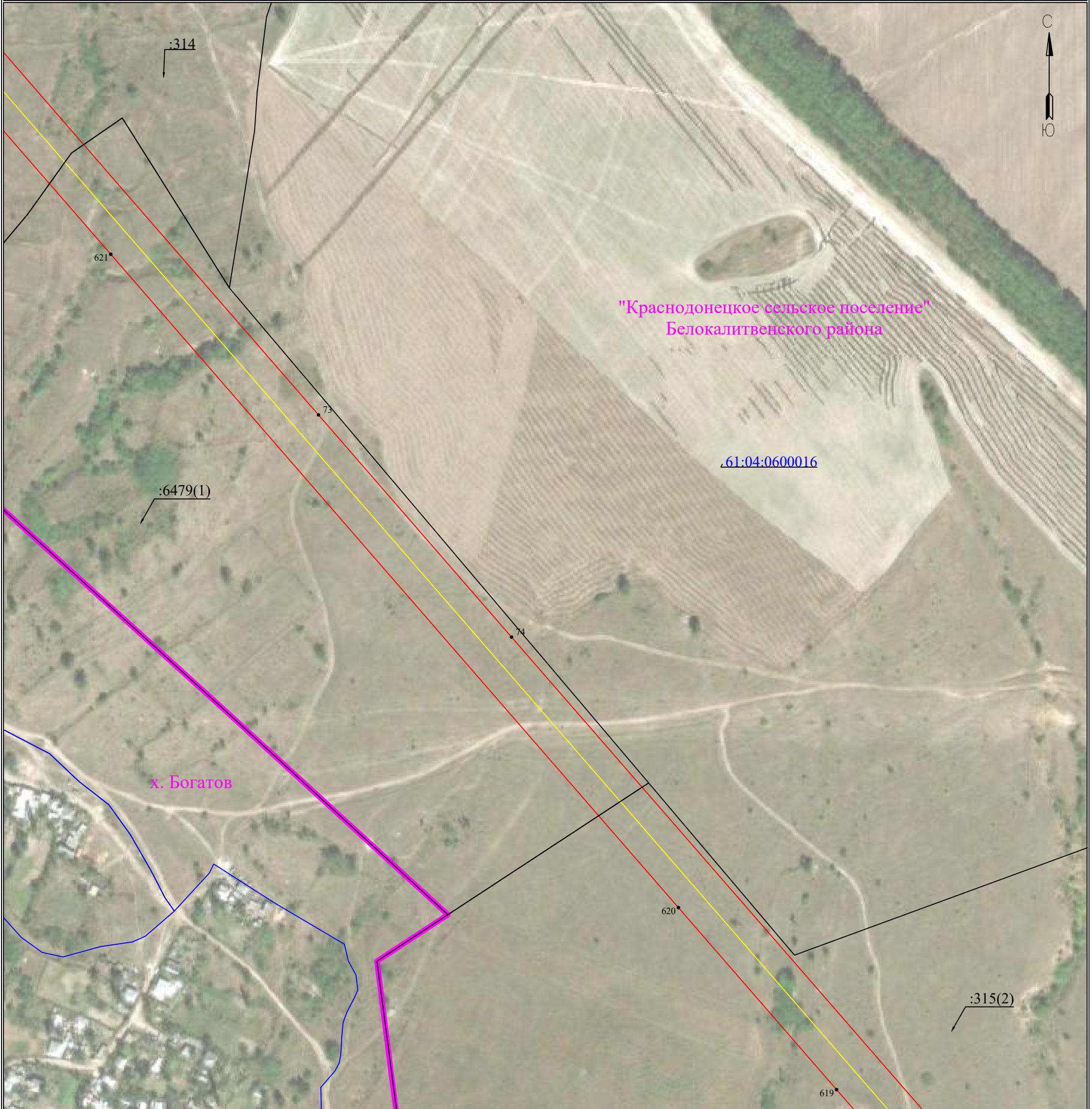
Лист 11 из 51

- | | | | |
|---------------|---|------------|-----------------------------------|
| ● 1 | - обозначение характерной точки границы устанавливаемого публичного сервитута | с. Елховка | - наименование населенного пункта |
| — | - границы земельных участков, попадающих в зону публичного сервитута | — | - ось линии, контур объекта |
| — | - граница кадастрового квартала | — | - граница населенного пункта, МО |
| 63:00:0000000 | - номер кадастрового квартала | | |
| :123 | - кадастровый номер земельного участка | | |
| — | - граница устанавливаемого публичного сервитута | | |

Схема расположения границ публичного сервитута
для эксплуатации объекта электросетевого хозяйства
ВЛ 110 кВ «Б-3 - Садкинская»

(наименование объекта)

План границ объекта



Используемые условные знаки и обозначения:

Масштаб 1:3000

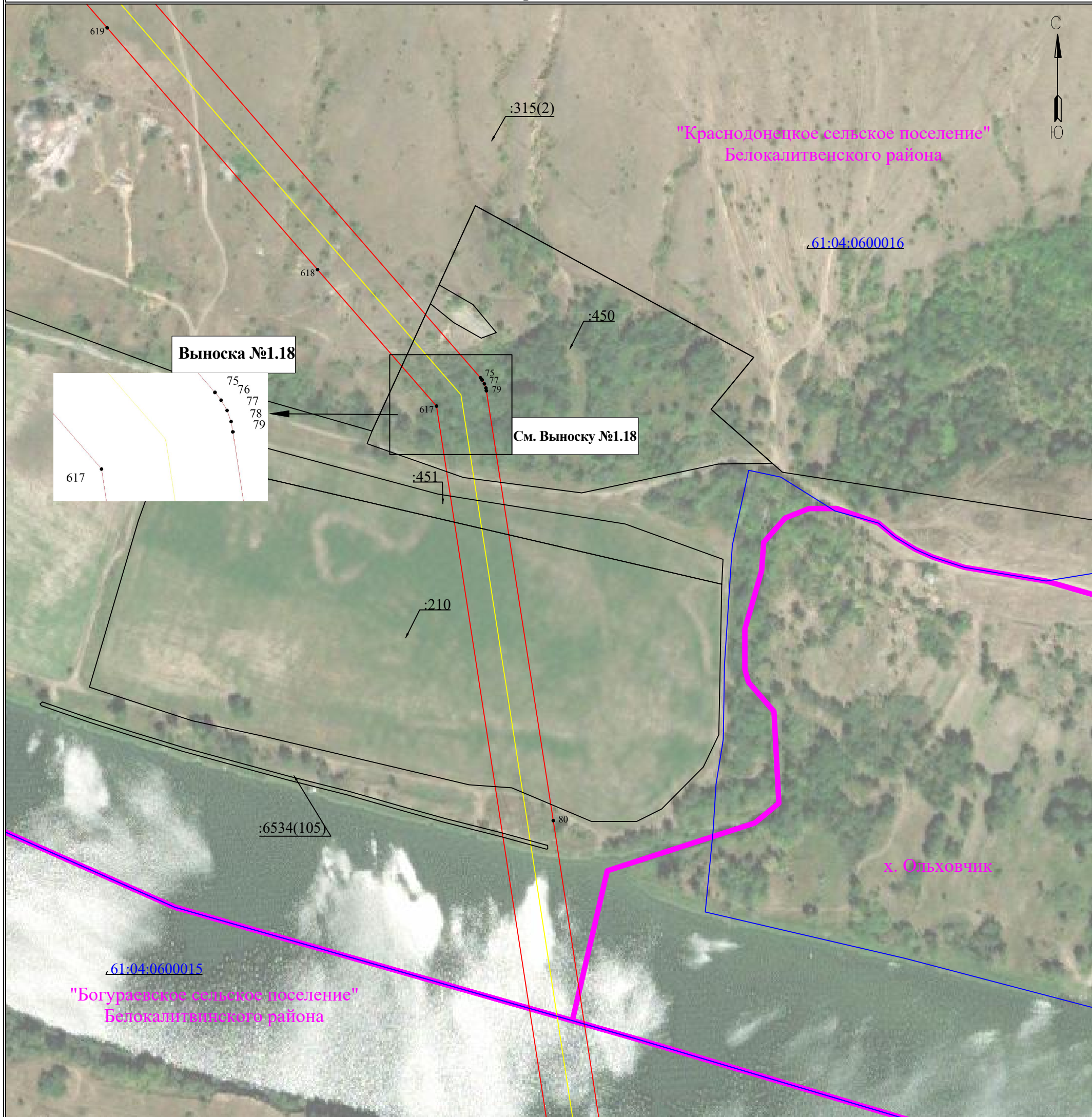
Лист 12 из 51

1	- обозначение характерной точки границы устанавливаемого публичного сервитута		с. Елховка	- наименование населенного пункта
	- границы земельных участков, попадающих в зону публичного сервитута			- ось линии, контур объекта
	- граница кадастрового квартала			- граница населенного пункта, МО
	- номер кадастрового квартала			
	- кадастровый номер земельного участка			
	- граница устанавливаемого публичного сервитута			

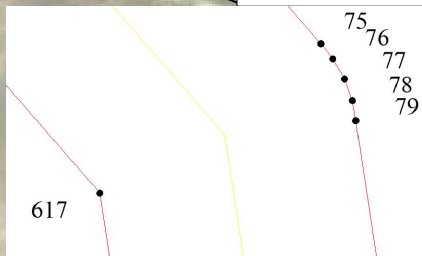
**Схема расположения границ публичного сервитута
для эксплуатации объекта электросетевого хозяйства
ВЛ 110 кВ «Б-3 - Садкинская»**

(наименование объекта)

План границ объекта



Выноска №1.18



См. Выноску №1.18

Используемые условные знаки и обозначения:

Масштаб 1:3000

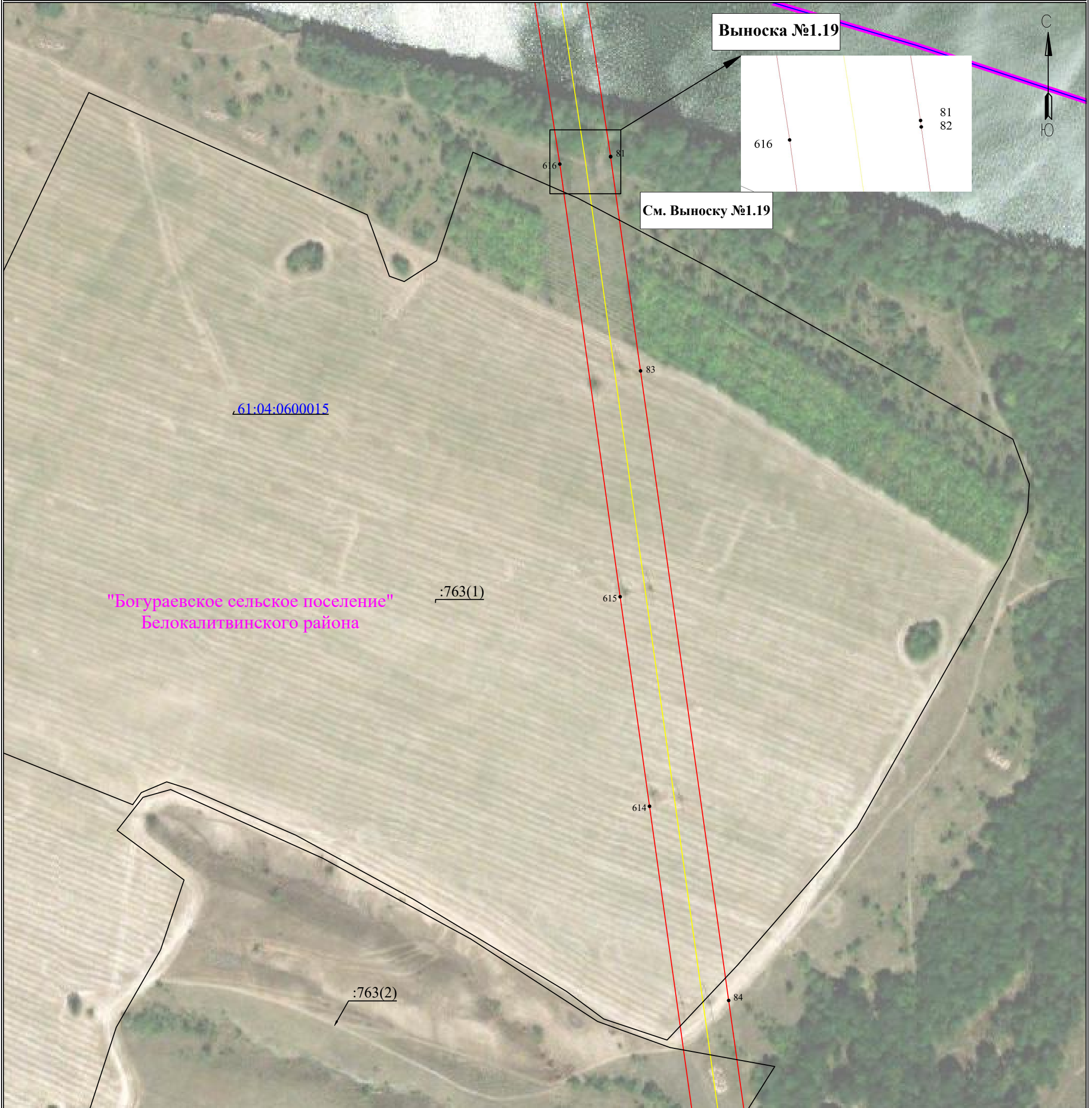
Лист 13 из 51

- | | | | |
|---------------|---|-------------------|-----------------------------------|
| ● 1 | - обозначение характерной точки границы устанавливаемого публичного сервитута | с. Елховка | - наименование населенного пункта |
| — | - границы земельных участков, попадающих в зону публичного сервитута | — | - ось линии, контур объекта |
| — | - граница кадастрового квартала | — | - граница населенного пункта, МО |
| 63:06:0000000 | - номер кадастрового квартала | | |
| :123 | - кадастровый номер земельного участка | | |
| — | - граница устанавливаемого публичного сервитута | | |

**Схема расположения границ публичного сервитута
для эксплуатации объекта электросетевого хозяйства
ВЛ 110 кВ «Б-3 - Садкинская»**

(наименование объекта)


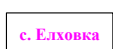





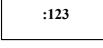

План границ объекта



Используемые условные знаки и обозначения:

Масштаб 1:3000

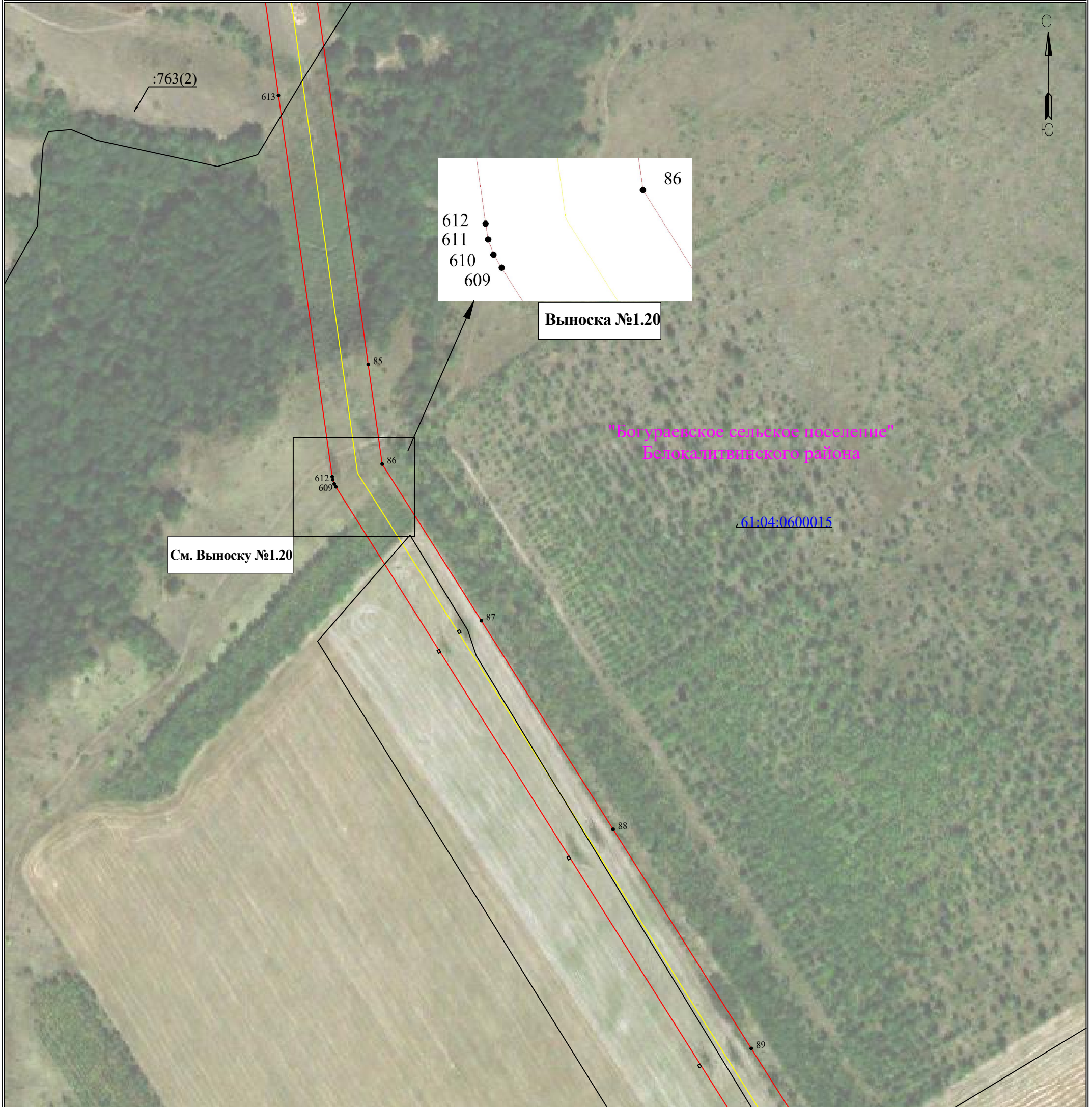
Лист 14 из 51

	- обозначение характерной точки границы устанавливаемого публичного сервитута		- наименование населенного пункта
	- границы земельных участков, попадающих в зону публичного сервитута		- ось линии, контур объекта
	- граница кадастрового квартала		- граница населенного пункта, МО
	- номер кадастрового квартала		
	- кадастровый номер земельного участка		
	- граница устанавливаемого публичного сервитута		

**Схема расположения границ публичного сервитута
для эксплуатации объекта электросетевого хозяйства
ВЛ 110 кВ «Б-3 - Садкинская»**

(наименование объекта)

План границ объекта



Используемые условные знаки и обозначения:

Масштаб 1:3000

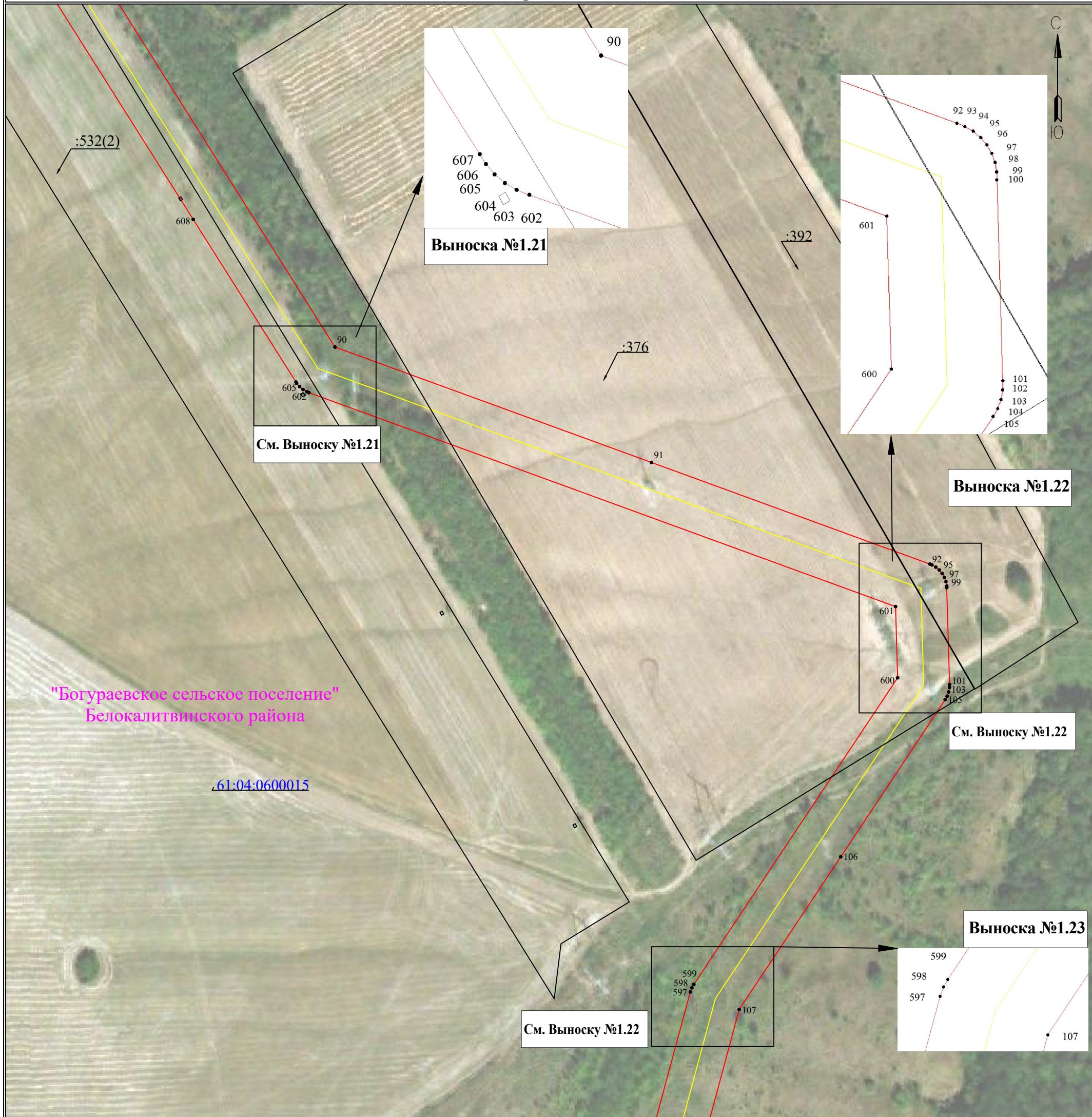
Лист 15 из 51

● 1	- обозначение характерной точки границы устанавливаемого публичного сервитута	с. Елховка	- наименование населенного пункта
—	- границы земельных участков, попадающих в зону публичного сервитута	—	- ось линии, контур объекта
—	- граница кадастрового квартала	—	- граница населенного пункта, МО
63:00:000000	- номер кадастрового квартала		
:123	- кадастровый номер земельного участка		
—	- граница устанавливаемого публичного сервитута		

**Схема расположения границ публичного сервитута
для эксплуатации объекта электросетевого хозяйства
ВЛ 110 кВ «Б-3 - Садкинская»**

(наименование объекта)

План границ объекта



Используемые условные знаки и обозначения:

Масштаб 1:3000

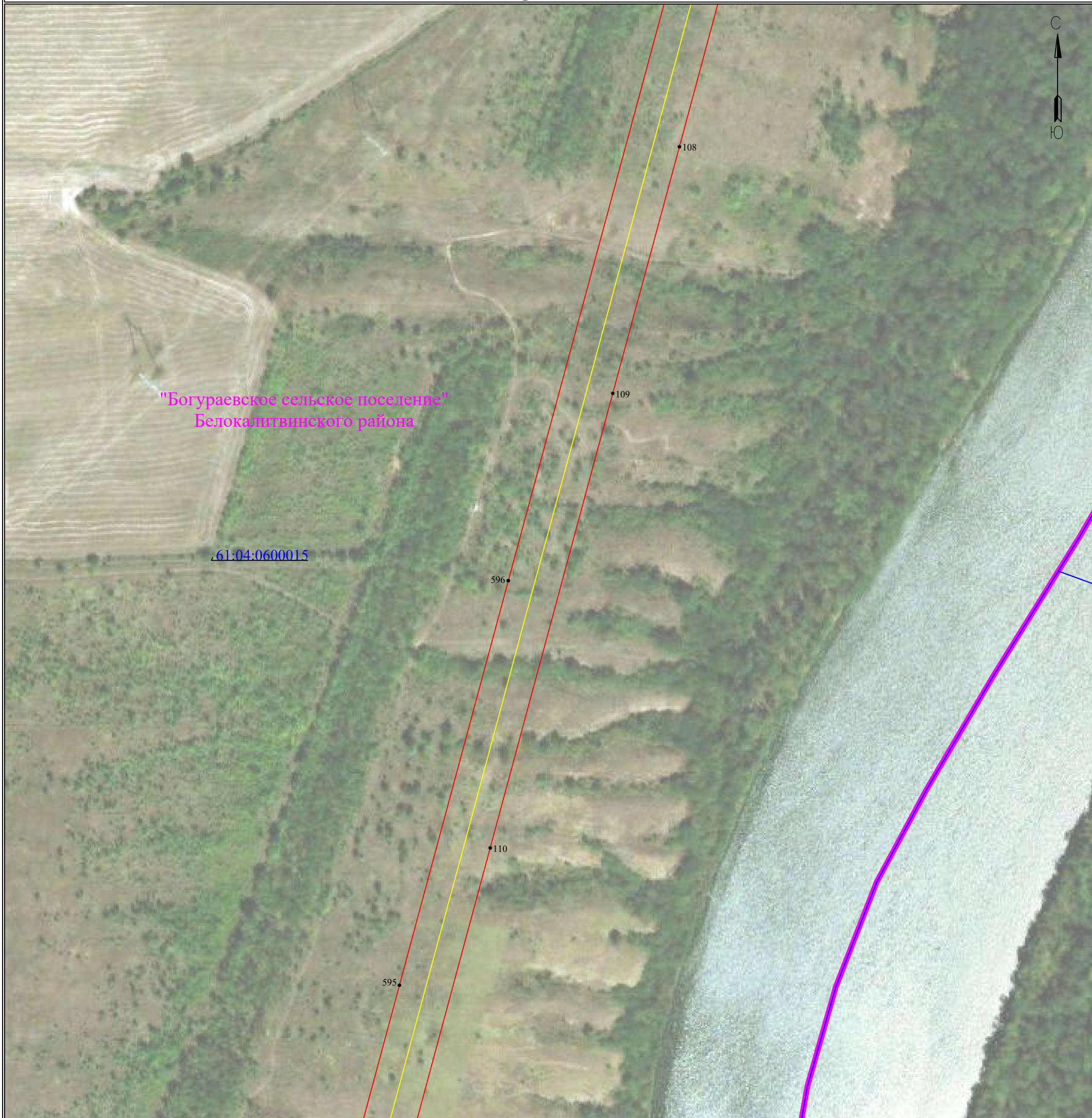
Лист 16 из 51

1	- обозначение характерной точки границы устанавливаемого публичного сервитута		- наименование населенного пункта
	- границы земельных участков, попадающих в зону публичного сервитута		- ось линии, контур объекта
	- граница кадастрового квартала		- граница населенного пункта, МО
	- номер кадастрового квартала		
	- кадастровый номер земельного участка		
	- граница устанавливаемого публичного сервитута		

**Схема расположения границ публичного сервитута
для эксплуатации объекта электросетевого хозяйства
ВЛ 110 кВ «Б-3 - Садкинская»**

(наименование объекта)

План границ объекта



Используемые условные знаки и обозначения:

Масштаб 1:3000

Лист 17 из 51


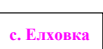





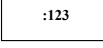

 - обозначение характерной точки границы устанавливаемого публичного сервитута	 - наименование населенного пункта
 - границы земельных участков, попадающих в зону публичного сервитута	 - ось линии, контур объекта
 - граница кадастрового квартала	 - граница населенного пункта, МО
 - номер кадастрового квартала	
 - кадастровый номер земельного участка	
 - граница устанавливаемого публичного сервитута	

Схема расположения границ публичного сервитута
для эксплуатации объекта электросетевого хозяйства
ВЛ 110 кВ «Б-3 - Садкинская»

(наименование объекта)

План границ объекта



Используемые условные знаки и обозначения:

Масштаб 1:3000

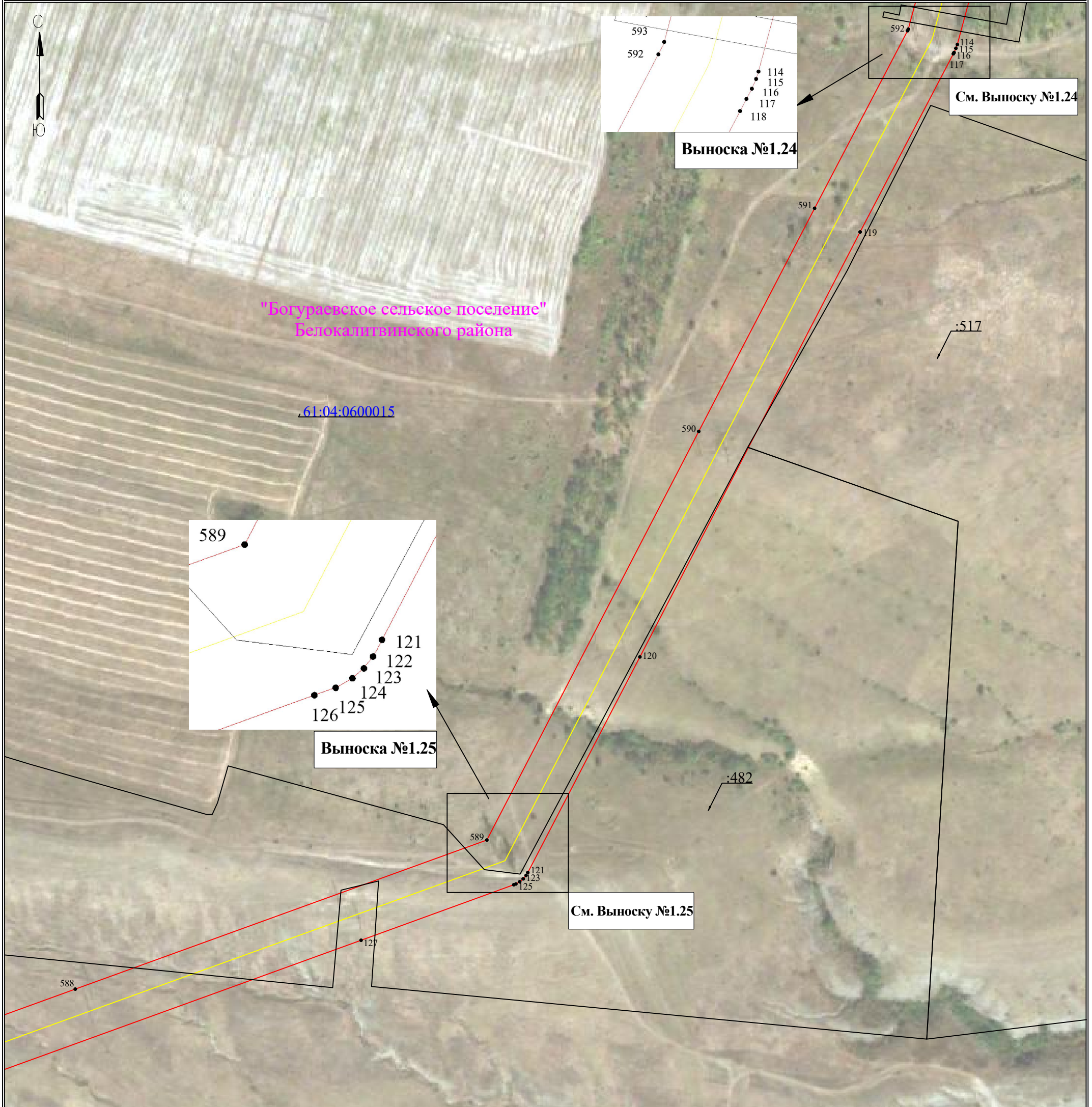
Лист 18 из 51

● 1	- обозначение характерной точки границы устанавливаемого публичного сервитута	с. Елховка	- наименование населенного пункта
—	- границы земельных участков, попадающих в зону публичного сервитута	—	- ось линии, контур объекта
—	- граница кадастрового квартала	—	- граница населенного пункта, МО
63:00:0000000	- номер кадастрового квартала		
:123	- кадастровый номер земельного участка		
—	- граница устанавливаемого публичного сервитута		

**Схема расположения границ публичного сервитута
для эксплуатации объекта электросетевого хозяйства
ВЛ 110 кВ «Б-3 - Садкинская»**

(наименование объекта)

План границ объекта



Используемые условные знаки и обозначения:

Масштаб 1:3000

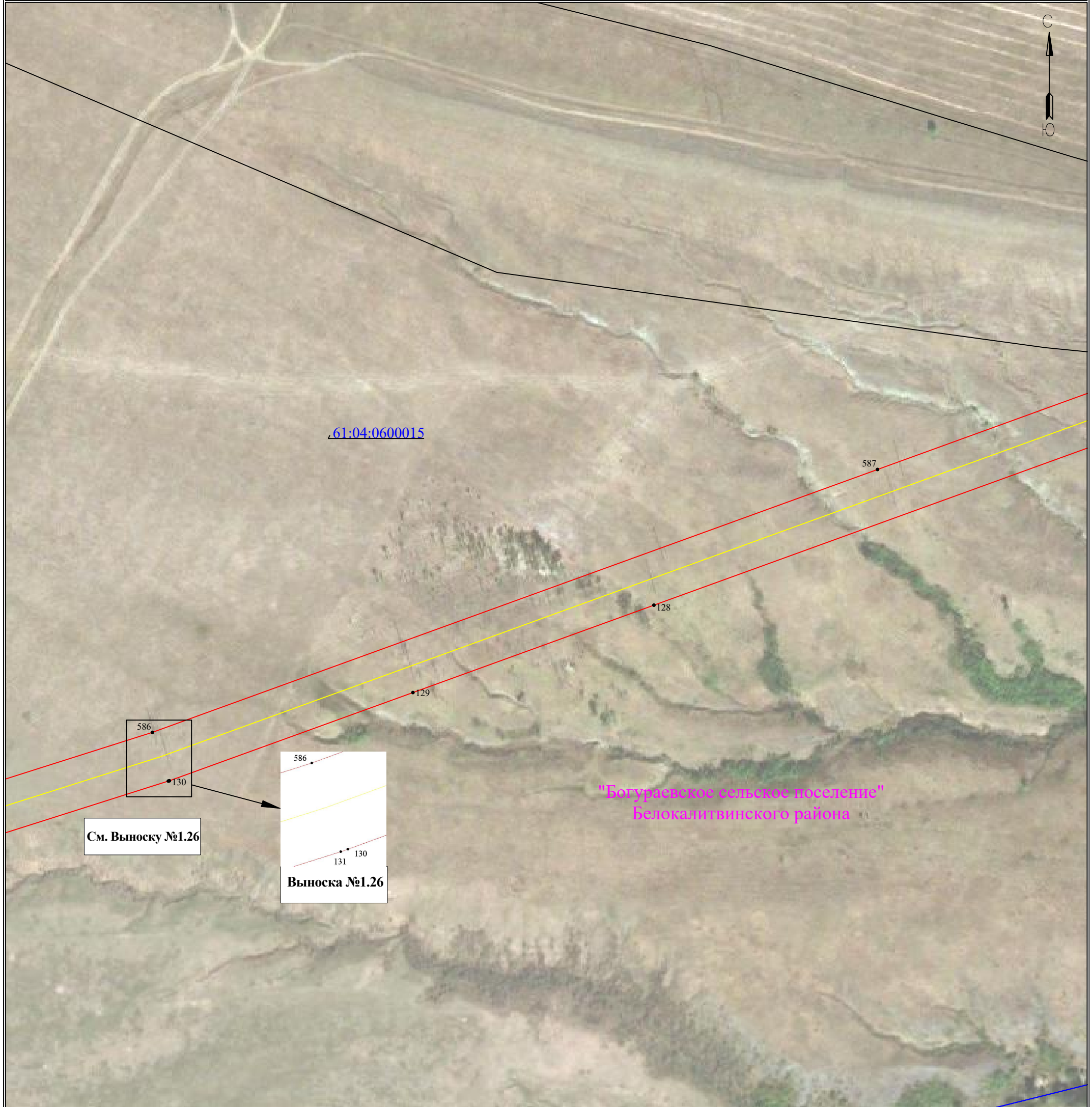
Лист 19 из 51

- | | | | |
|--------------|---|------------|-----------------------------------|
| ● 1 | - обозначение характерной точки границы устанавливаемого публичного сервитута | с. Елховка | - наименование населенного пункта |
| — | - границы земельных участков, попадающих в зону публичного сервитута | — | - ось линии, контур объекта |
| — | - граница кадастрового квартала | — | - граница населенного пункта, МО |
| 63:00:000000 | - номер кадастрового квартала | | |
| :123 | - кадастровый номер земельного участка | | |
| — | - граница устанавливаемого публичного сервитута | | |

Схема расположения границ публичного сервитута
для эксплуатации объекта электросетевого хозяйства
ВЛ 110 кВ «Б-3 - Садкинская»

(наименование объекта)

План границ объекта



Используемые условные знаки и обозначения:

Масштаб 1:3000

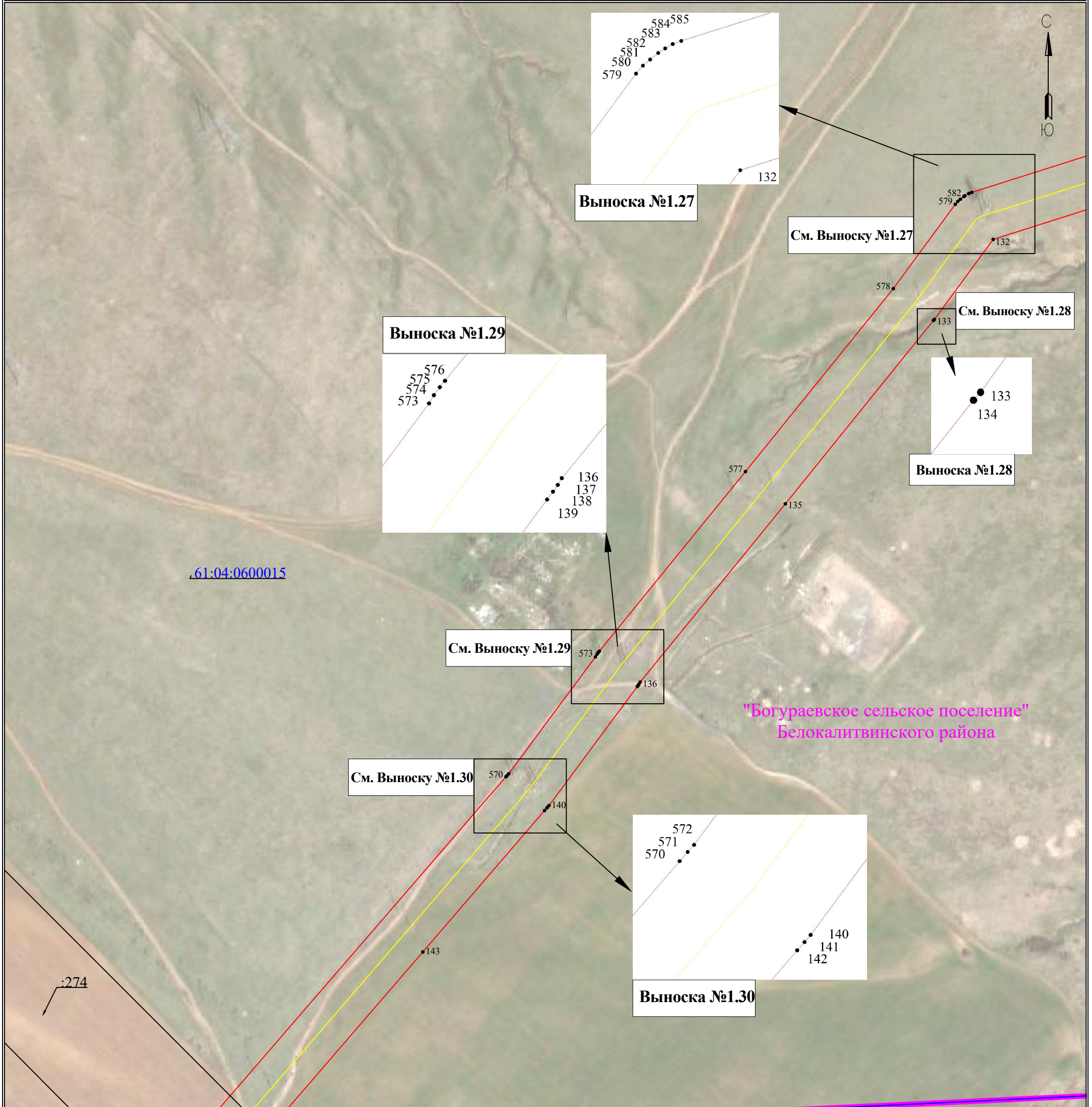
Лист 20 из 51

1	- обозначение характерной точки границы устанавливаемого публичного сервитута	с. Елховка	- наименование населенного пункта
	- границы земельных участков, попадающих в зону публичного сервитута		- ось линии, контур объекта
	- граница кадастрового квартала		- граница населенного пункта, МО
63:00:0000000	- номер кадастрового квартала		
:123	- кадастровый номер земельного участка		
	- граница устанавливаемого публичного сервитута		

**Схема расположения границ публичного сервитута
для эксплуатации объекта электросетевого хозяйства
ВЛ 110 кВ «Б-3 - Садкинская»**

(наименование объекта)

План границ объекта



Используемые условные знаки и обозначения:

Масштаб 1:3000

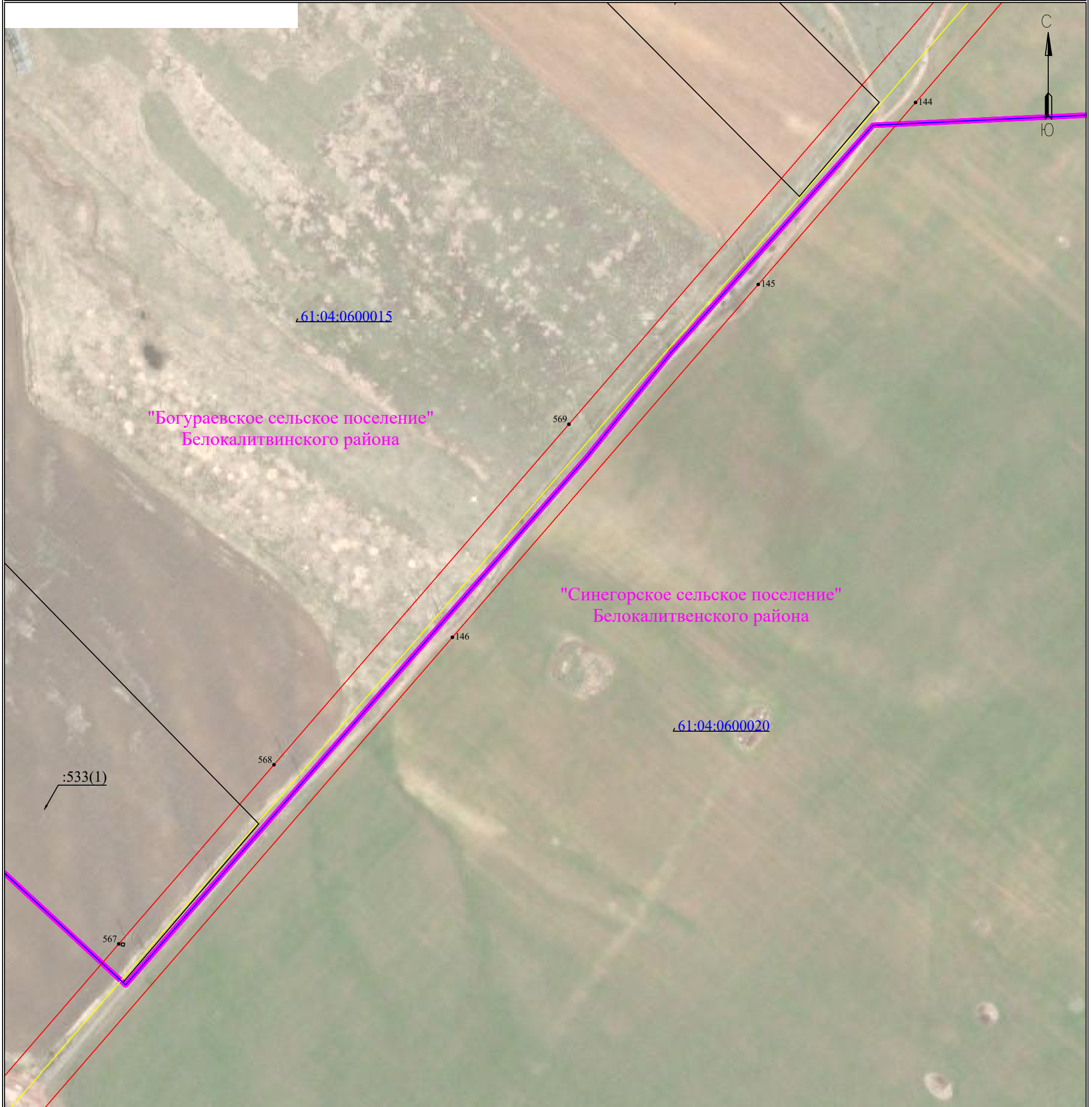
Лист 21 из 51

- | | | | |
|---------------|---|------------|-----------------------------------|
| ● 1 | - обозначение характерной точки границы устанавливаемого публичного сервитута | с. Елховка | - наименование населенного пункта |
| — | - границы земельных участков, попадающих в зону публичного сервитута | — | - ось линии, контур объекта |
| — | - граница кадастрового квартала | — | - граница населенного пункта, МО |
| 63:00:0000000 | - номер кадастрового квартала | | |
| :123 | - кадастровый номер земельного участка | | |
| — | - граница устанавливаемого публичного сервитута | | |

**Схема расположения границ публичного сервитута
для эксплуатации объекта электросетевого хозяйства
ВЛ 110 кВ «Б-3 - Садкинская»**

(наименование объекта)

План границ объекта



Используемые условные знаки и обозначения:

Масштаб 1:3000

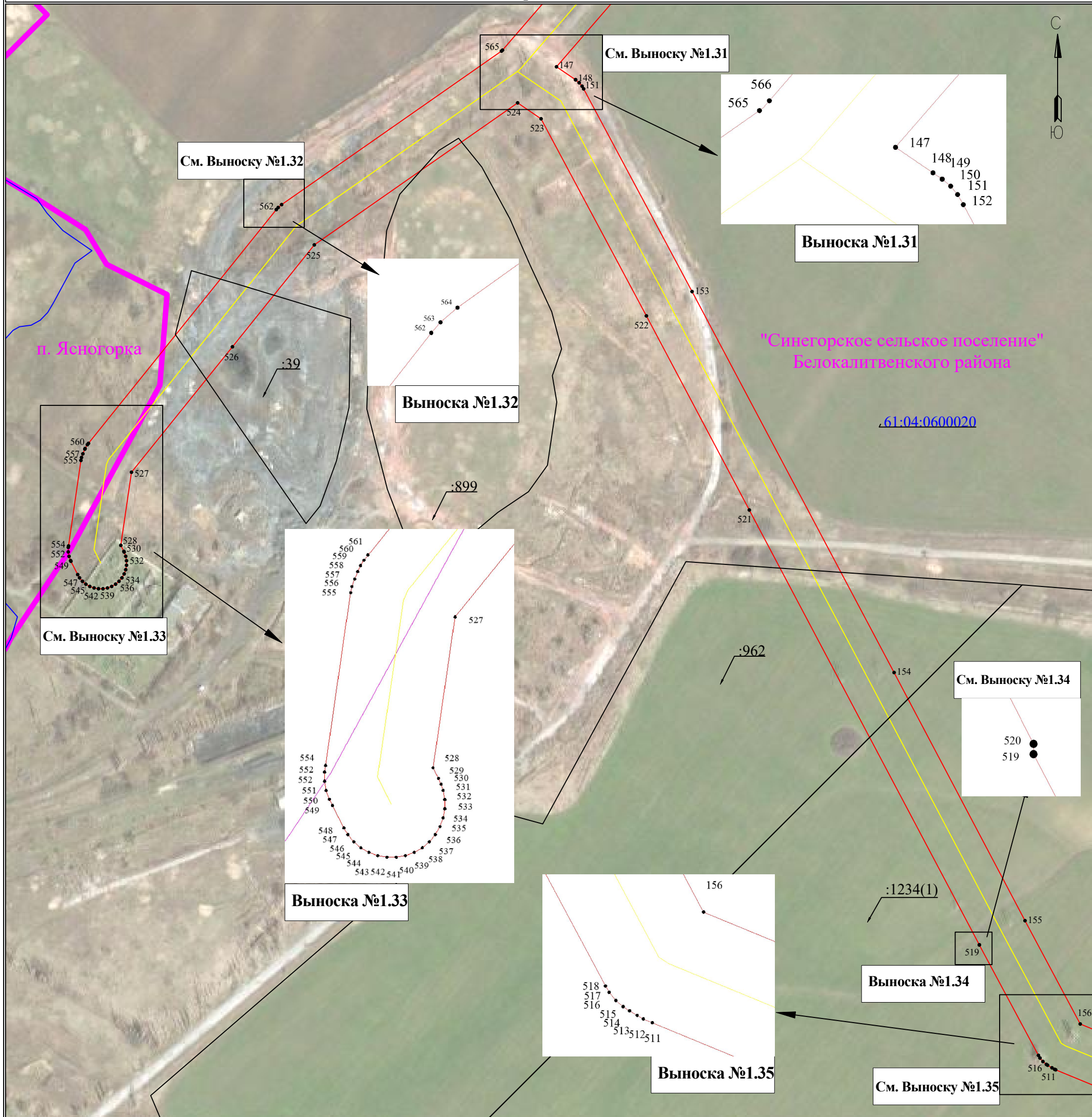
Лист 22 из 51

- | | | | |
|---------------|---|------------|-----------------------------------|
| ● 1 | - обозначение характерной точки границы устанавливаемого публичного сервитута | с. Елховка | - наименование населенного пункта |
| — | - границы земельных участков, попадающих в зону публичного сервитута | — | - ось линии, контур объекта |
| — | - граница кадастрового квартала | — | - граница населенного пункта, МО |
| 63:00:0000000 | - номер кадастрового квартала | | |
| :123 | - кадастровый номер земельного участка | | |
| — | - граница устанавливаемого публичного сервитута | | |

**Схема расположения границ публичного сервитута
для эксплуатации объекта электросетевого хозяйства
ВЛ 110 кВ «Б-3 - Садкинская»**

(наименование объекта)

План границ объекта



Используемые условные знаки и обозначения:

Масштаб 1:3000

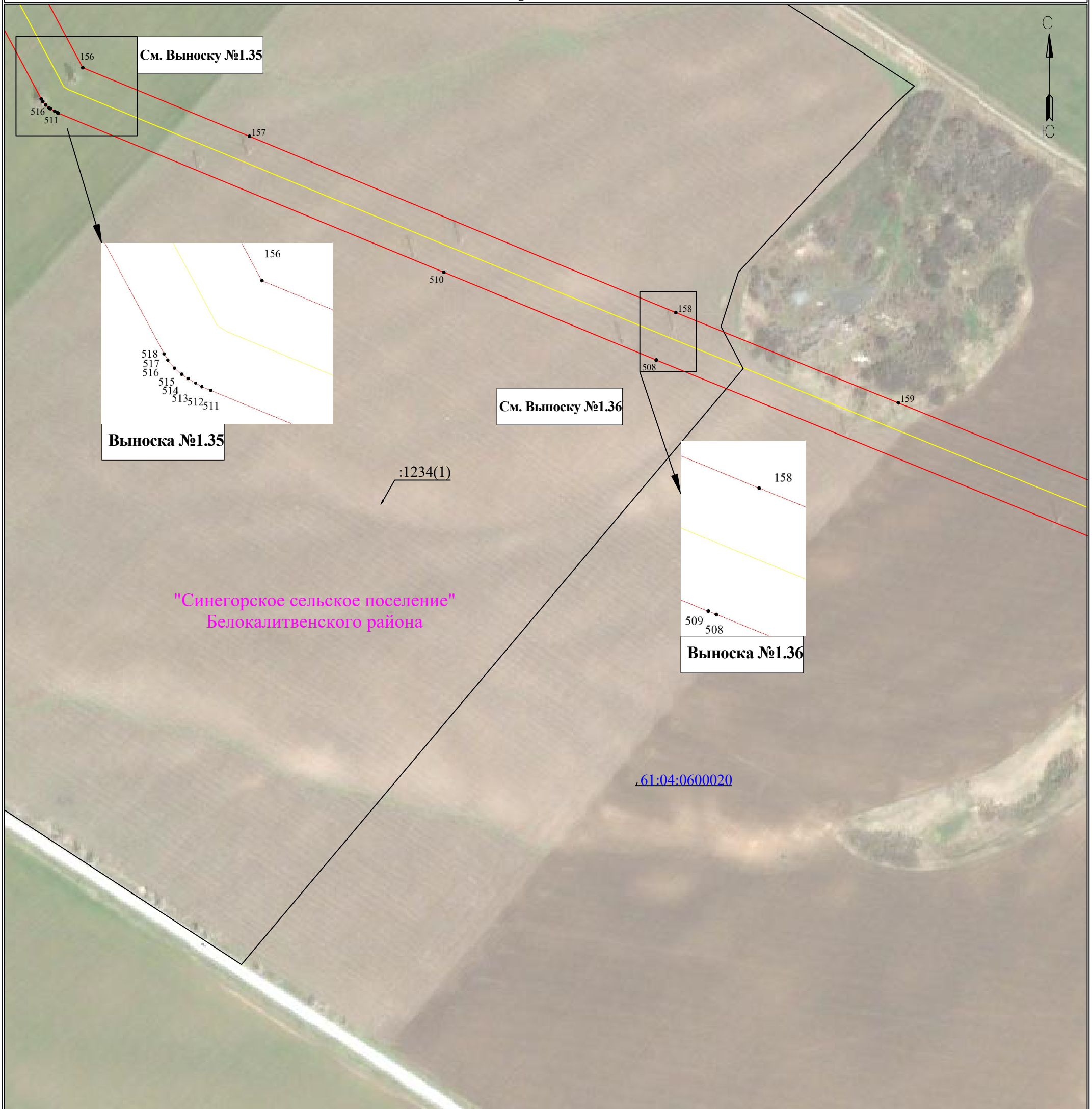
Лист 23 из 51

1	- обозначение характерной точки границы устанавливаемого публичного сервитута		- наименование населенного пункта
	- границы земельных участков, попадающих в зону публичного сервитута		- ось линии, контур объекта
	- граница кадастрового квартала		- граница населенного пункта, МО
	- номер кадастрового квартала		
	- кадастровый номер земельного участка		
	- граница устанавливаемого публичного сервитута		

**Схема расположения границ публичного сервитута
для эксплуатации объекта электросетевого хозяйства
ВЛ 110 кВ «Б-3 - Садкинская»**

(наименование объекта)

План границ объекта



Используемые условные знаки и обозначения:

Масштаб 1:3000

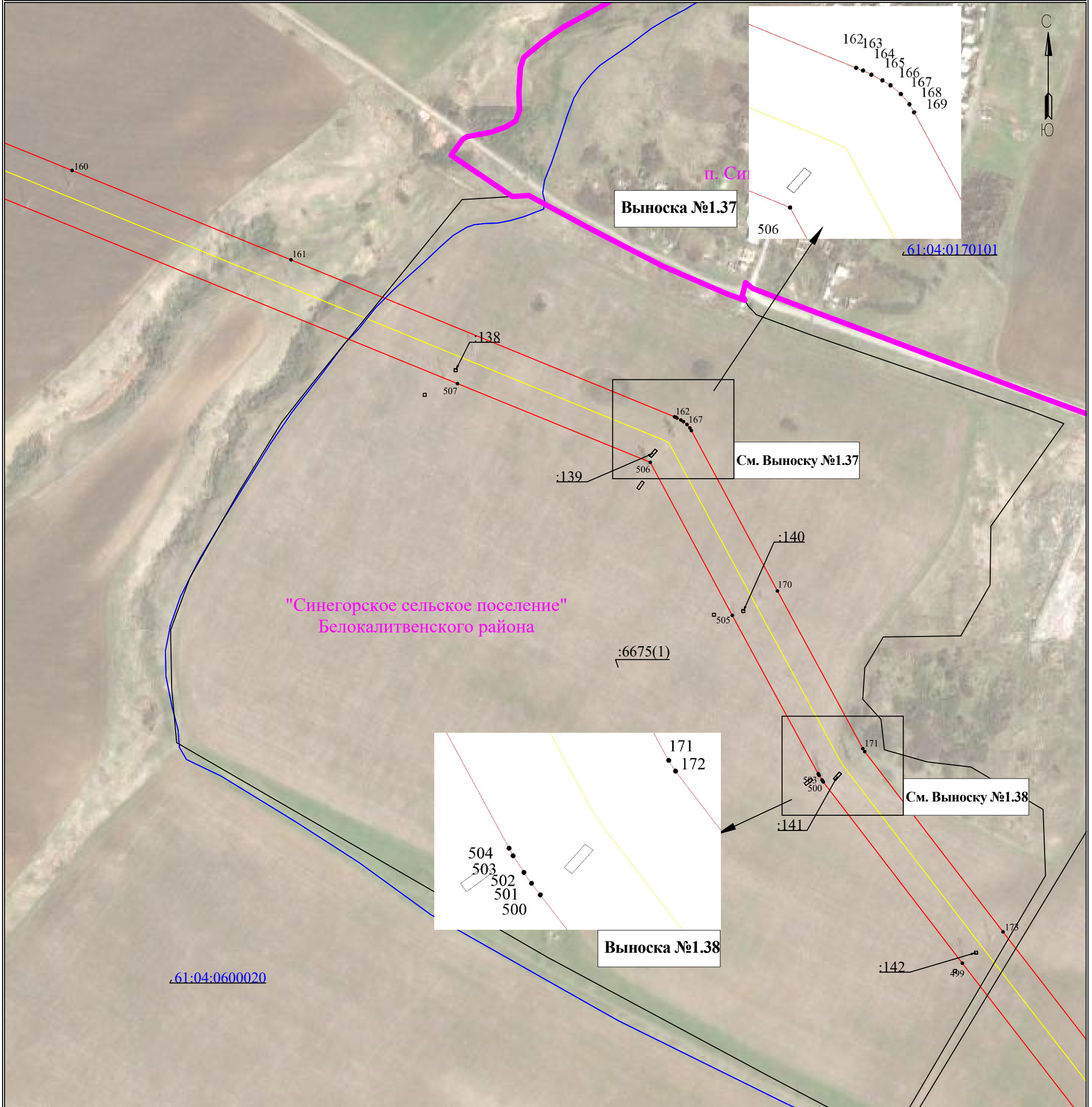
Лист 24 из 51

- | | | | |
|--------------|---|------------|-----------------------------------|
| ● 1 | - обозначение характерной точки границы устанавливаемого публичного сервитута | с. Елховка | - наименование населенного пункта |
| — | - границы земельных участков, попадающих в зону публичного сервитута | — | - ось линии, контур объекта |
| — | - граница кадастрового квартала | — | - граница населенного пункта, МО |
| 63:00:000000 | - номер кадастрового квартала | | |
| :123 | - кадастровый номер земельного участка | | |
| — | - граница устанавливаемого публичного сервитута | | |

**Схема расположения границ публичного сервитута
для эксплуатации объекта электросетевого хозяйства
ВЛ 110 кВ «Б-3 - Садкинская»**

(наименование объекта)

План границ объекта



Используемые условные знаки и обозначения:

Масштаб 1:3000

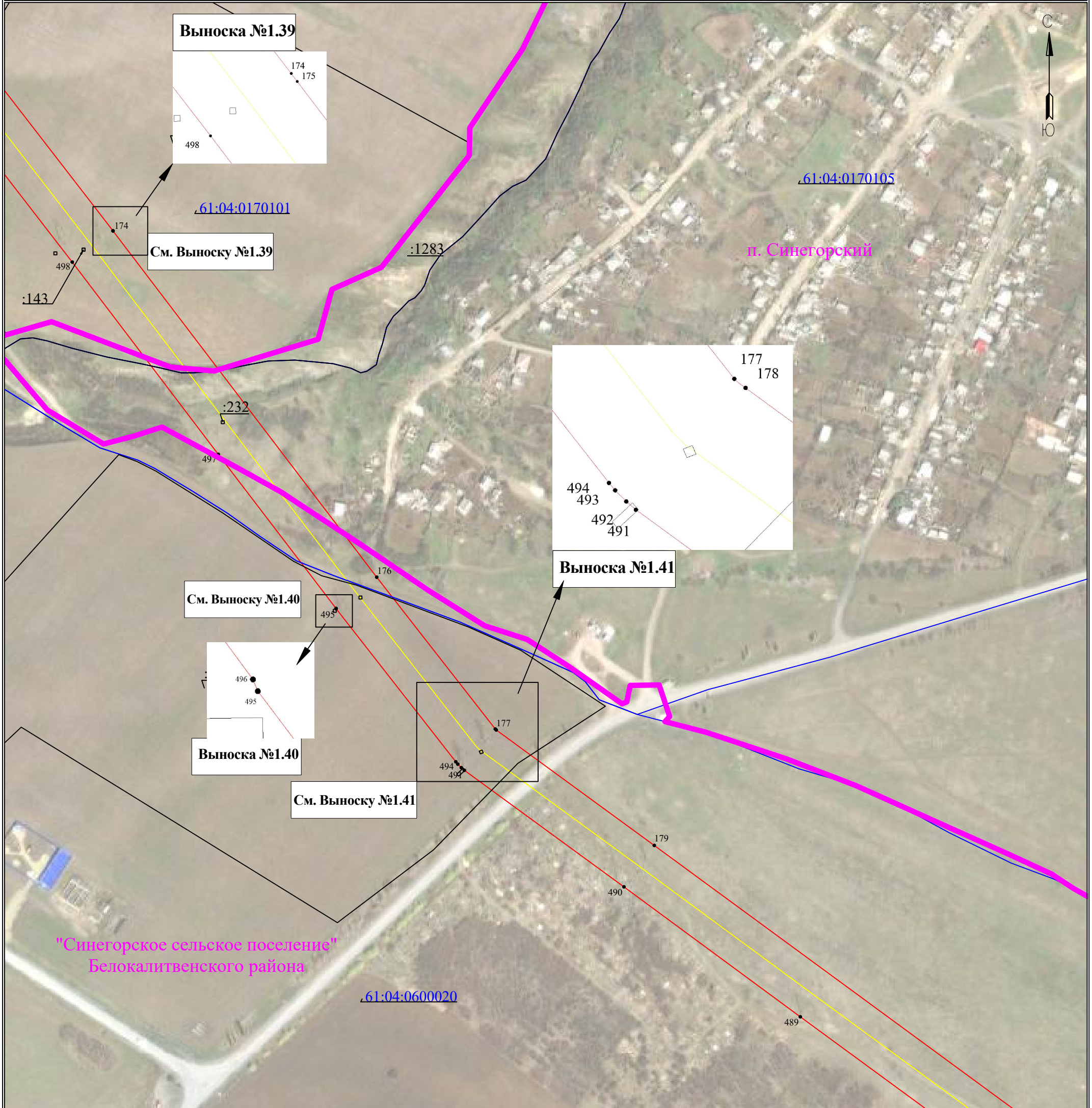
Лист 25 из 51

- | | | | |
|---------------|---|------------|-----------------------------------|
| ● 1 | - обозначение характерной точки границы устанавливаемого публичного сервитута | с. Елховка | - наименование населенного пункта |
| — | - границы земельных участков, попадающих в зону публичного сервитута | — | - ось линии, контур объекта |
| — | - граница кадастрового квартала | — | - граница населенного пункта, МО |
| 63:00:0000000 | - номер кадастрового квартала | | |
| :123 | - кадастровый номер земельного участка | | |
| — | - граница устанавливаемого публичного сервитута | | |

**Схема расположения границ публичного сервитута
для эксплуатации объекта электросетевого хозяйства
ВЛ 110 кВ «Б-3 - Садкинская»**

(наименование объекта)

План границ объекта



Используемые условные знаки и обозначения:

Масштаб 1:3000

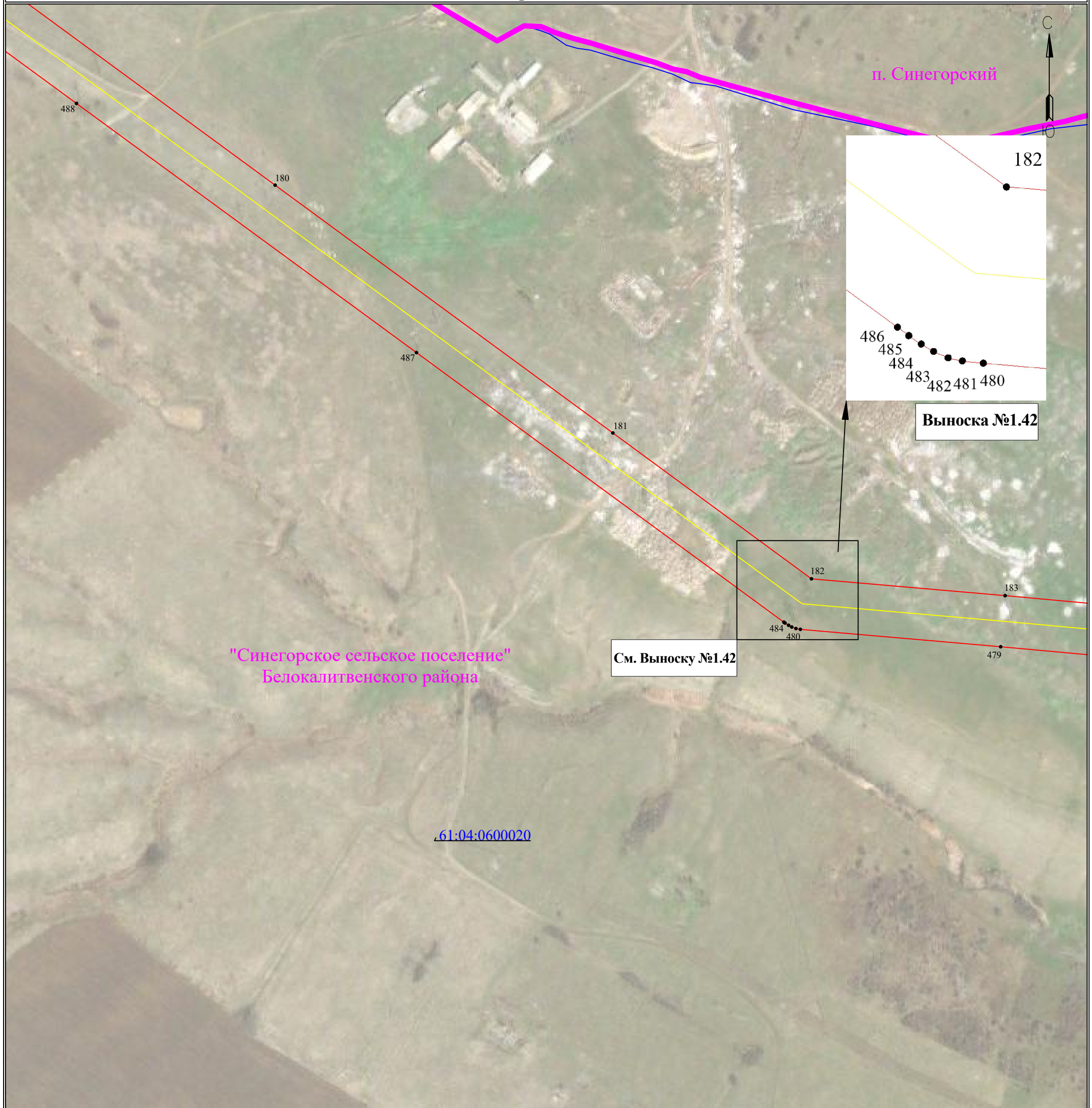
Лист 26 из 51

1	- обозначение характерной точки границы устанавливаемого публичного сервитута		- наименование населенного пункта
	- границы земельных участков, попадающих в зону публичного сервитута		- ось линии, контур объекта
	- граница кадастрового квартала		- граница населенного пункта, МО
	- номер кадастрового квартала		
	- кадастровый номер земельного участка		
	- граница устанавливаемого публичного сервитута		

**Схема расположения границ публичного сервитута
для эксплуатации объекта электросетевого хозяйства
ВЛ 110 кВ «Б-3 - Садкинская»**

(наименование объекта)

План границ объекта



Используемые условные знаки и обозначения:

Масштаб 1:3000

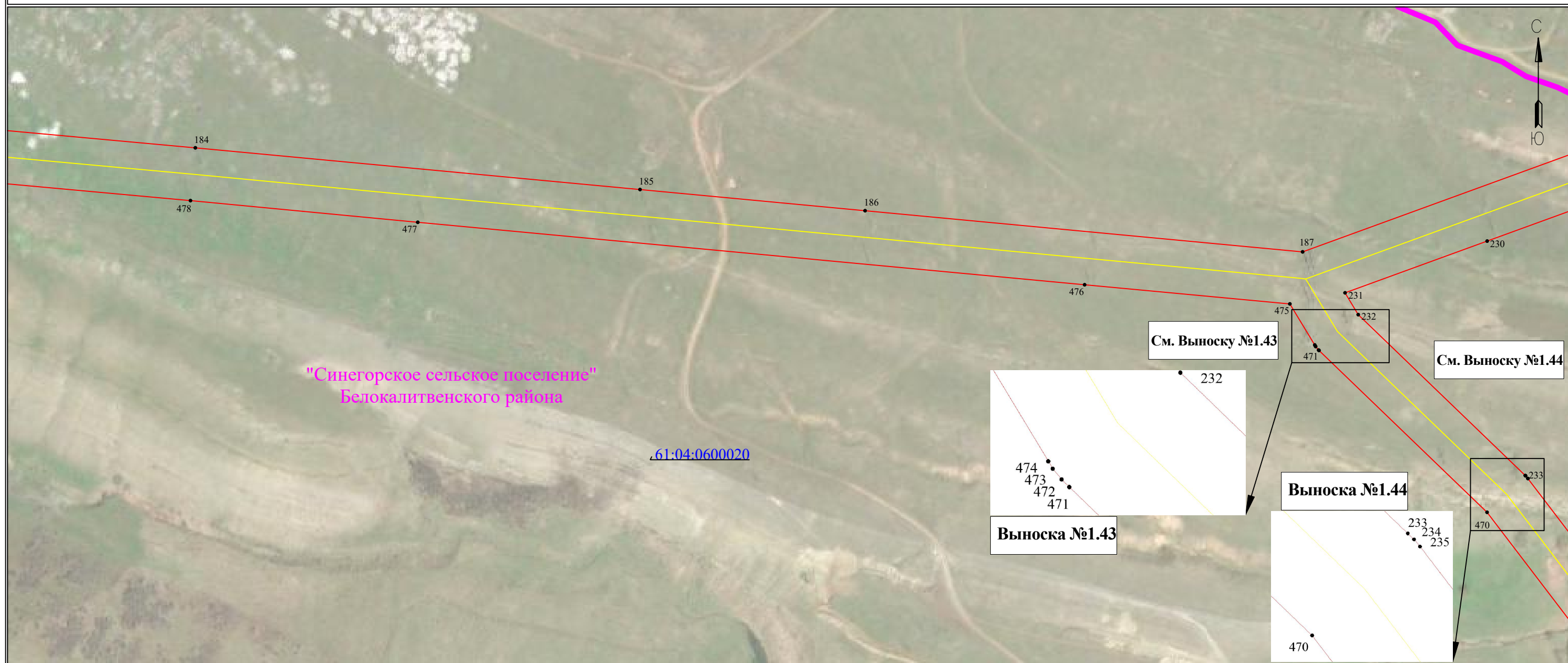
Лист 27 из 51

- | | | | |
|---------------|---|------------|-----------------------------------|
| ● 1 | - обозначение характерной точки границы устанавливаемого публичного сервитута | с. Елховка | - наименование населенного пункта |
| — | - границы земельных участков, попадающих в зону публичного сервитута | — | - ось линии, контур объекта |
| — | - граница кадастрового квартала | — | - граница населенного пункта, МО |
| 63:00:0000000 | - номер кадастрового квартала | | |
| :123 | - кадастровый номер земельного участка | | |
| — | - граница устанавливаемого публичного сервитута | | |

Схема расположения границ публичного сервитута
для эксплуатации объекта электросетевого хозяйства
ВЛ 110 кВ «Б-3 - Садкинская»

(наименование объекта)

План границ объекта



Используемые условные знаки и обозначения:

Масштаб 1:3000

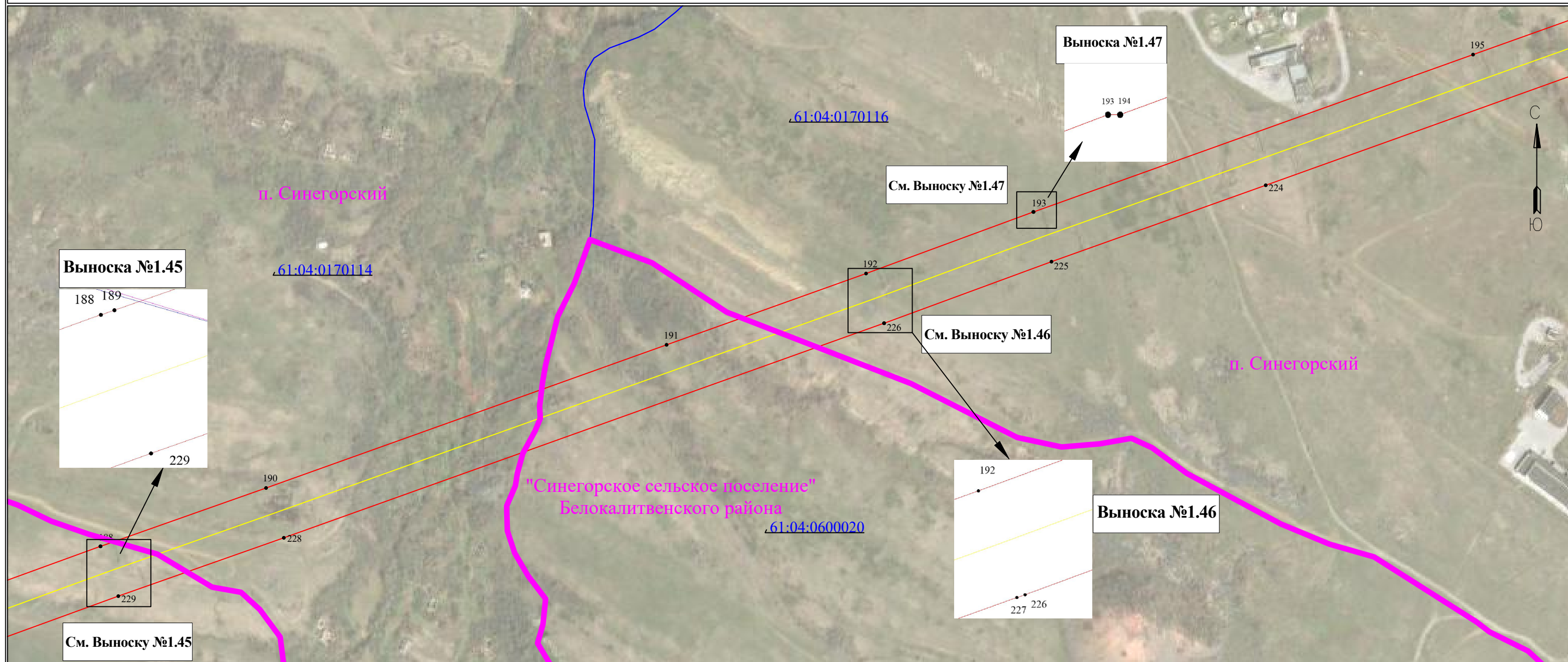
Лист 28 из 51

	- обозначение характерной точки границы устанавливаемого публичного сервитута		- наименование населенного пункта
	- границы земельных участков, попадающих в зону публичного сервитута		- ось линии, контур объекта
	- граница кадастрового квартала		- граница населенного пункта, МО
	- номер кадастрового квартала		
	- кадастровый номер земельного участка		
	- граница устанавливаемого публичного сервитута		

**Схема расположения границ публичного сервитута
для эксплуатации объекта электросетевого хозяйства
ВЛ 110 кВ «Б-3 - Садкинская»**

(наименование объекта)


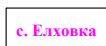







План границ объекта



Используемые условные знаки и обозначения:

Масштаб 1:3000

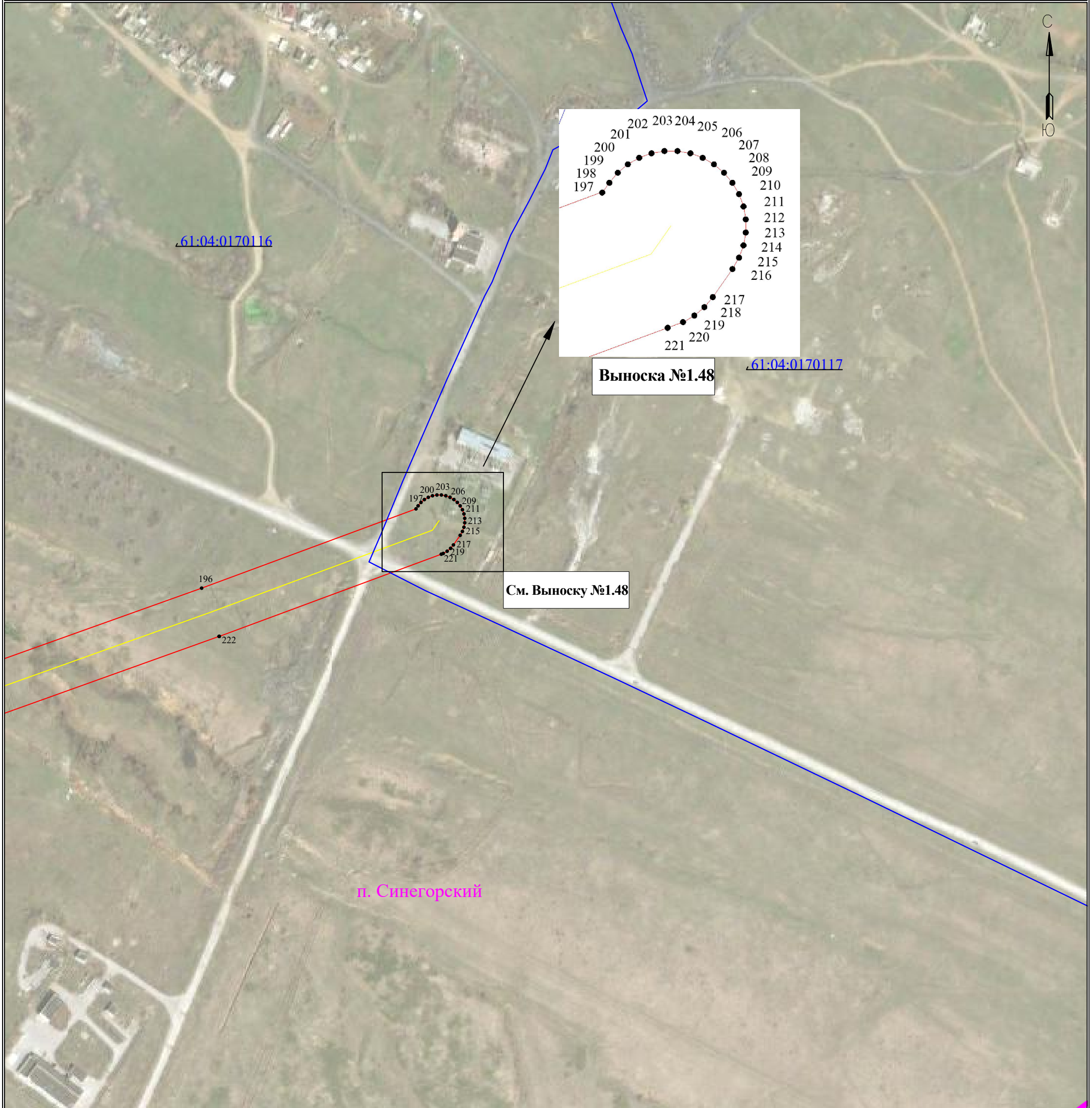
Лист 29 из 51

- | | |
|---|--|
|  - обозначение характерной точки границы устанавливаемого публичного сервитута |  с. Елховка - наименование населенного пункта |
|  - границы земельных участков, попадающих в зону публичного сервитута |  - ось линии, контур объекта |
|  - граница кадастрового квартала |  - граница населенного пункта, МО |
|  63:00:0000000 - номер кадастрового квартала | |
|  :123 - кадастровый номер земельного участка | |
|  - граница устанавливаемого публичного сервитута | |

**Схема расположения границ публичного сервитута
для эксплуатации объекта электросетевого хозяйства
ВЛ 110 кВ «Б-3 - Садкинская»**

(наименование объекта)

План границ объекта



Используемые условные знаки и обозначения:

Масштаб 1:3000

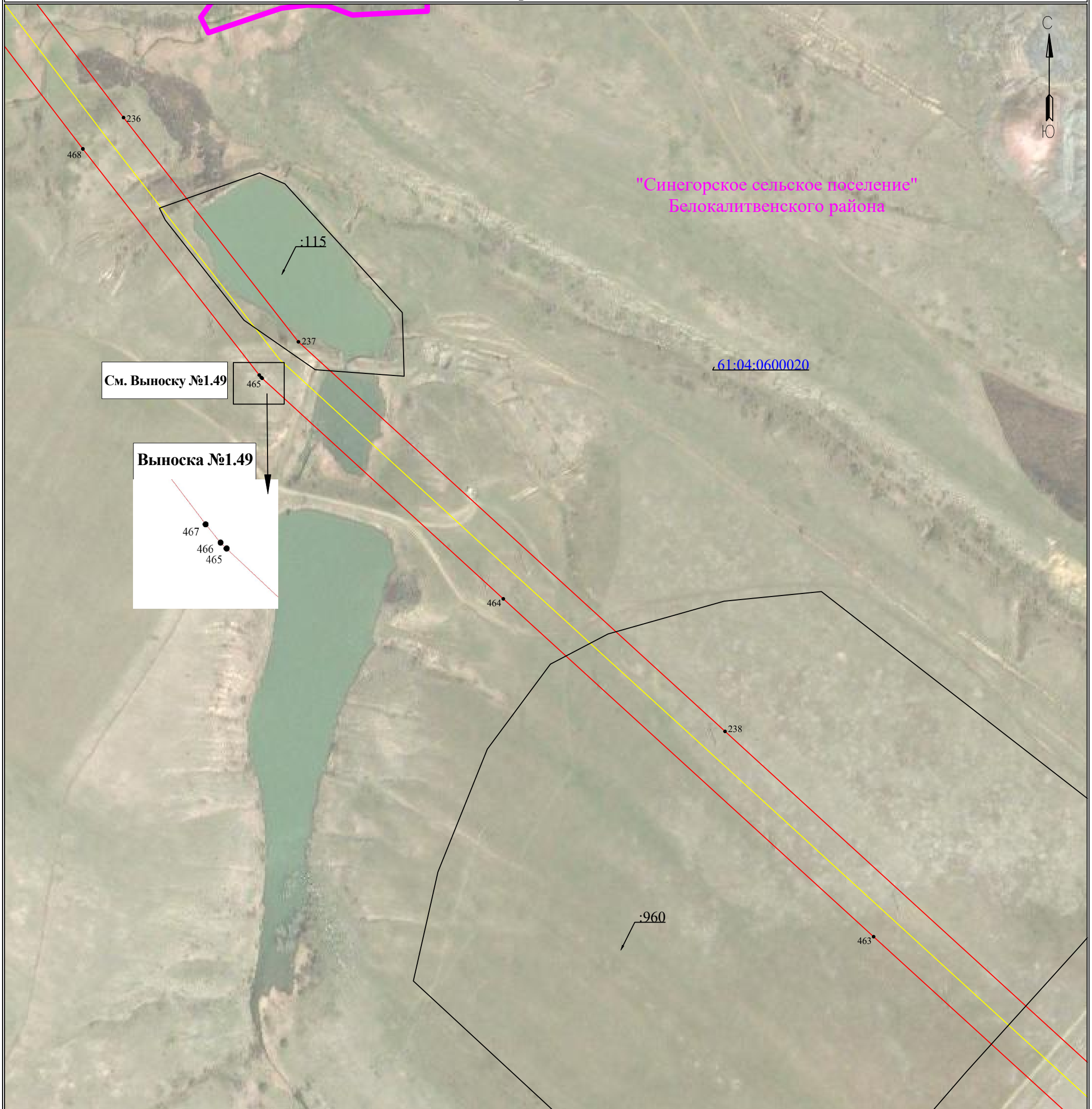
Лист 30 из 51

- | | | | |
|---------------|---|------------|-----------------------------------|
| ● 1 | - обозначение характерной точки границы устанавливаемого публичного сервитута | с. Елховка | - наименование населенного пункта |
| — | - границы земельных участков, попадающих в зону публичного сервитута | — | - ось линии, контур объекта |
| — | - граница кадастрового квартала | — | - граница населенного пункта, МО |
| 63:06:0000000 | - номер кадастрового квартала | | |
| :123 | - кадастровый номер земельного участка | | |
| — | - граница устанавливаемого публичного сервитута | | |

Схема расположения границ публичного сервитута
для эксплуатации объекта электросетевого хозяйства
ВЛ 110 кВ «Б-3 - Садкинская»

(наименование объекта)

План границ объекта



Используемые условные знаки и обозначения:

Масштаб 1:3000

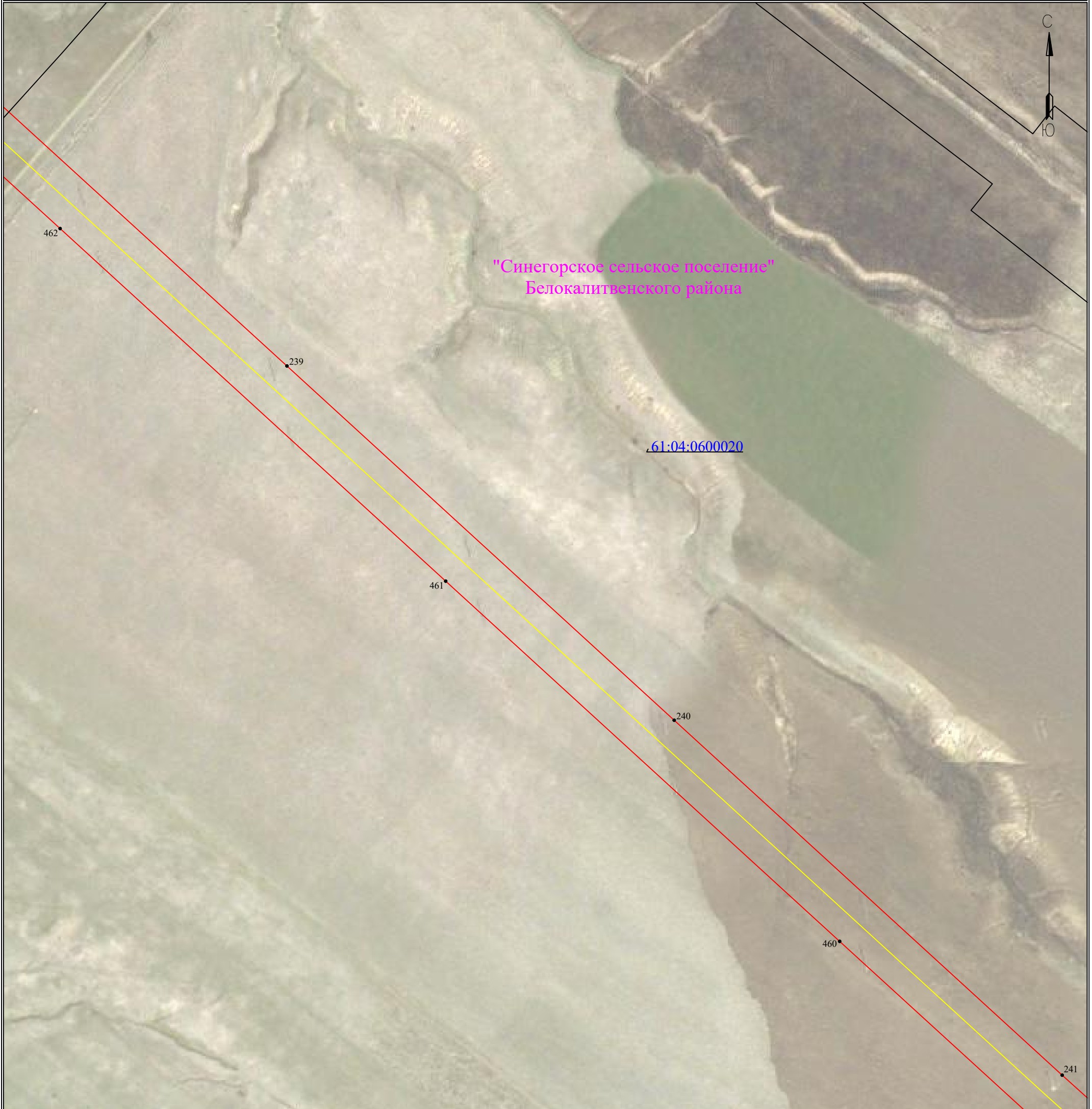
Лист 31 из 51

● 1	- обозначение характерной точки границы устанавливаемого публичного сервитута	с. Елховка	- наименование населенного пункта
—	- границы земельных участков, попадающих в зону публичного сервитута	—	- ось линии, контур объекта
—	- граница кадастрового квартала	—	- граница населенного пункта, МО
63:00:0000000	- номер кадастрового квартала		
:123	- кадастровый номер земельного участка		
—	- граница устанавливаемого публичного сервитута		

Схема расположения границ публичного сервитута
для эксплуатации объекта электросетевого хозяйства
ВЛ 110 кВ «Б-3 - Садкинская»

(наименование объекта)

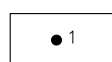
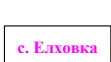







План границ объекта



Используемые условные знаки и обозначения:

Масштаб 1:3000

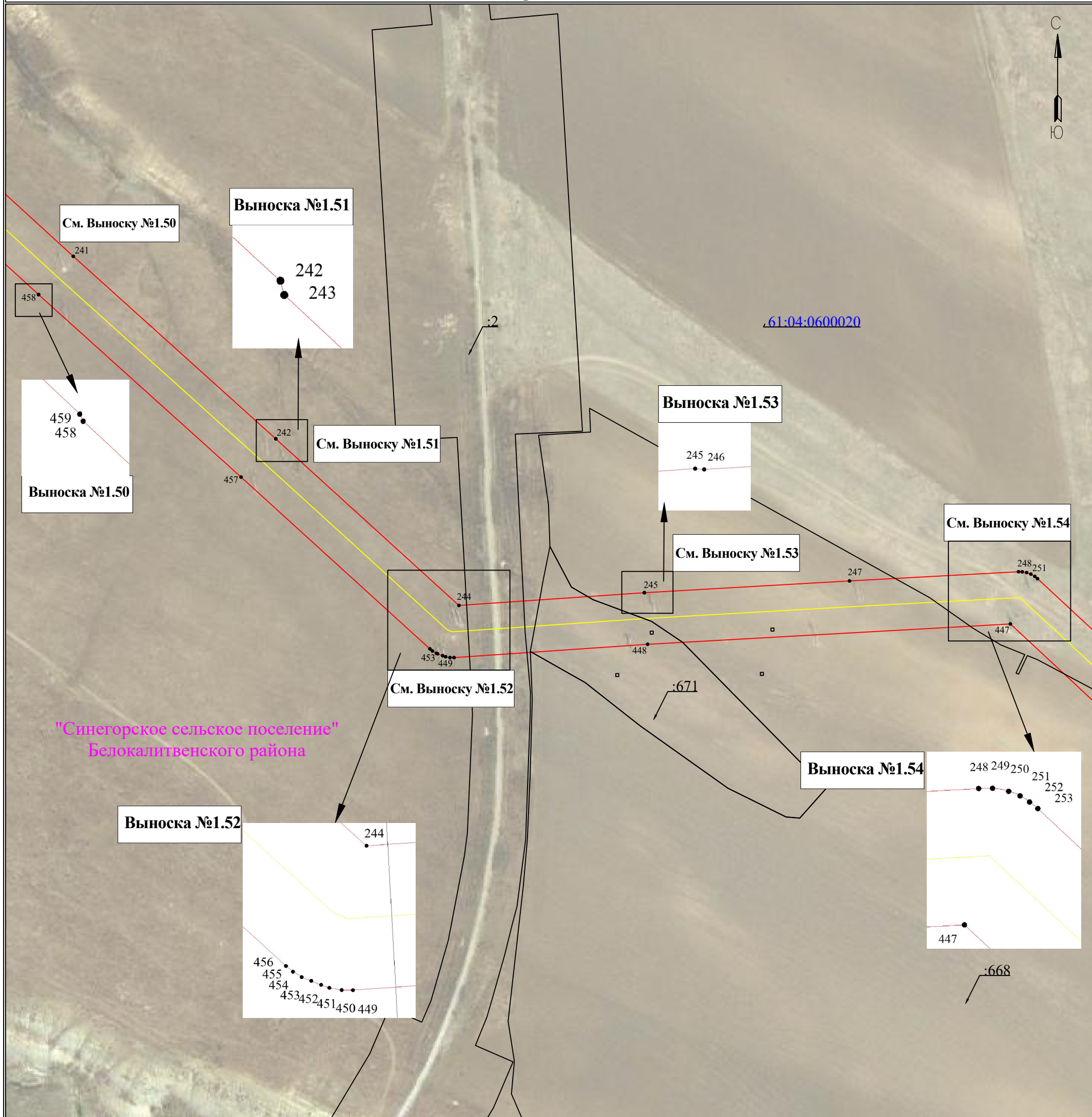
Лист 32 из 51

- | | | | |
|---|---|--|-----------------------------------|
|  1 | - обозначение характерной точки границы устанавливаемого публичного сервитута |  с. Елховка | - наименование населенного пункта |
|  | - границы земельных участков, попадающих в зону публичного сервитута |  | - ось линии, контур объекта |
|  | - граница кадастрового квартала |  | - граница населенного пункта, МО |
|  63:00:0000000 | - номер кадастрового квартала | | |
|  :123 | - кадастровый номер земельного участка | | |
|  | - граница устанавливаемого публичного сервитута | | |

**Схема расположения границ публичного сервитута
для эксплуатации объекта электросетевого хозяйства
ВЛ 110 кВ «Б-3 - Садкинская»**

(наименование объекта)

План границ объекта



Используемые условные знаки и обозначения:

Масштаб 1:3000

Лист 33 из 51

1	- обозначение характерной точки границы устанавливаемого публичного сервитута		- наименование населенного пункта
	- границы земельных участков, попадающих в зону публичного сервитута		- ось линии, контур объекта
	- граница кадастрового квартала		- граница населенного пункта, МО
	63:00:0000000		
	:123		
	- граница устанавливаемого публичного сервитута		

Схема расположения границ публичного сервитута
для эксплуатации объекта электросетевого хозяйства
ВЛ 110 кВ «Б-3 - Садкинская»

(наименование объекта)

План границ объекта



Используемые условные знаки и обозначения:

Масштаб 1:3000

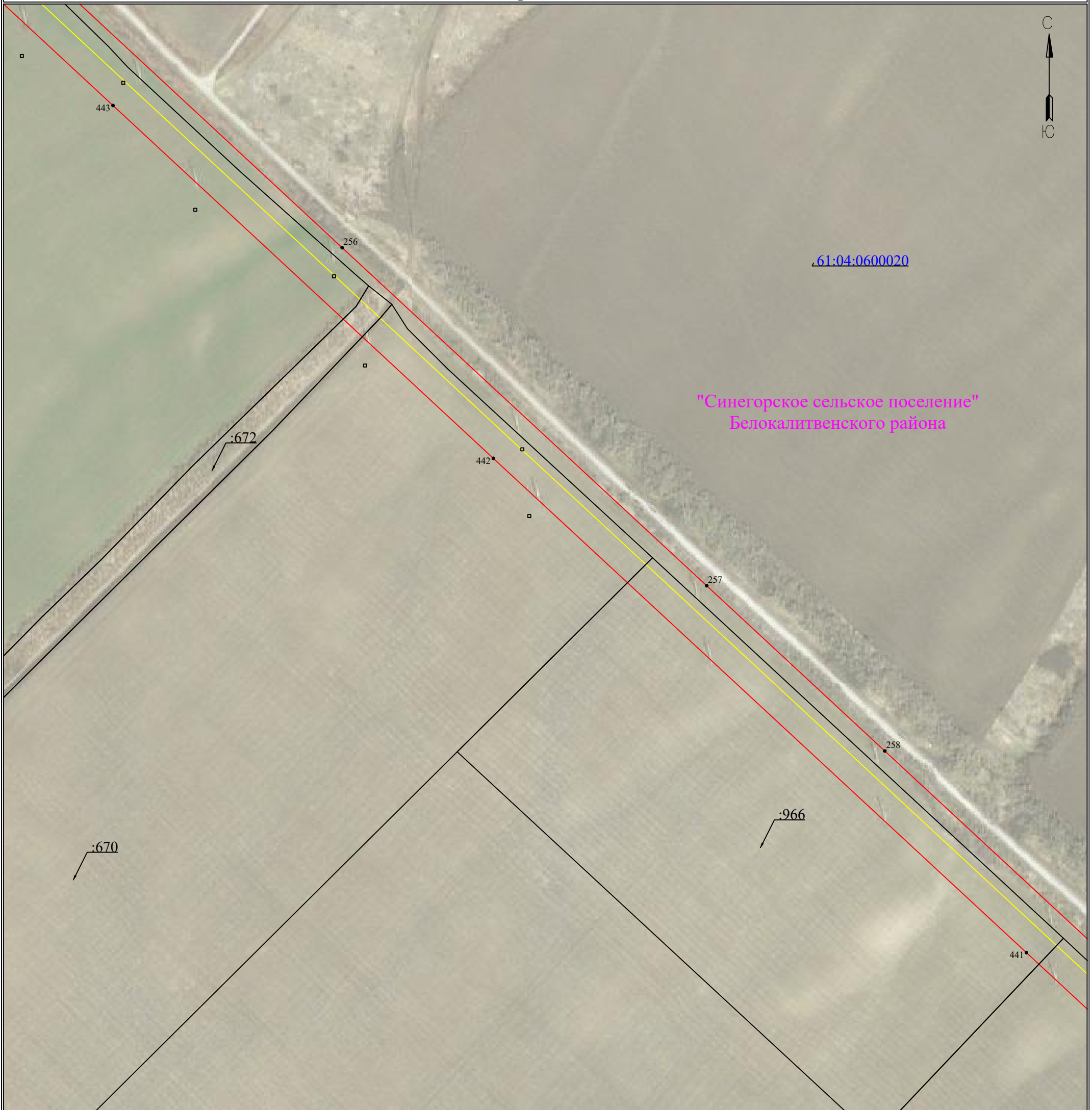
Лист 34 из 51

● 1	- обозначение характерной точки границы устанавливаемого публичного сервитута	с. Елховка	- наименование населенного пункта
—	- границы земельных участков, попадающих в зону публичного сервитута	—	- ось линии, контур объекта
—	- граница кадастрового квартала	—	- граница населенного пункта, МО
63:00:0000000	- номер кадастрового квартала		
:123	- кадастровый номер земельного участка		
—	- граница устанавливаемого публичного сервитута		

**Схема расположения границ публичного сервитута
для эксплуатации объекта электросетевого хозяйства
ВЛ 110 кВ «Б-3 - Садкинская»**

(наименование объекта)


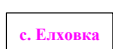





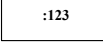

План границ объекта



Используемые условные знаки и обозначения:

Масштаб 1:3000

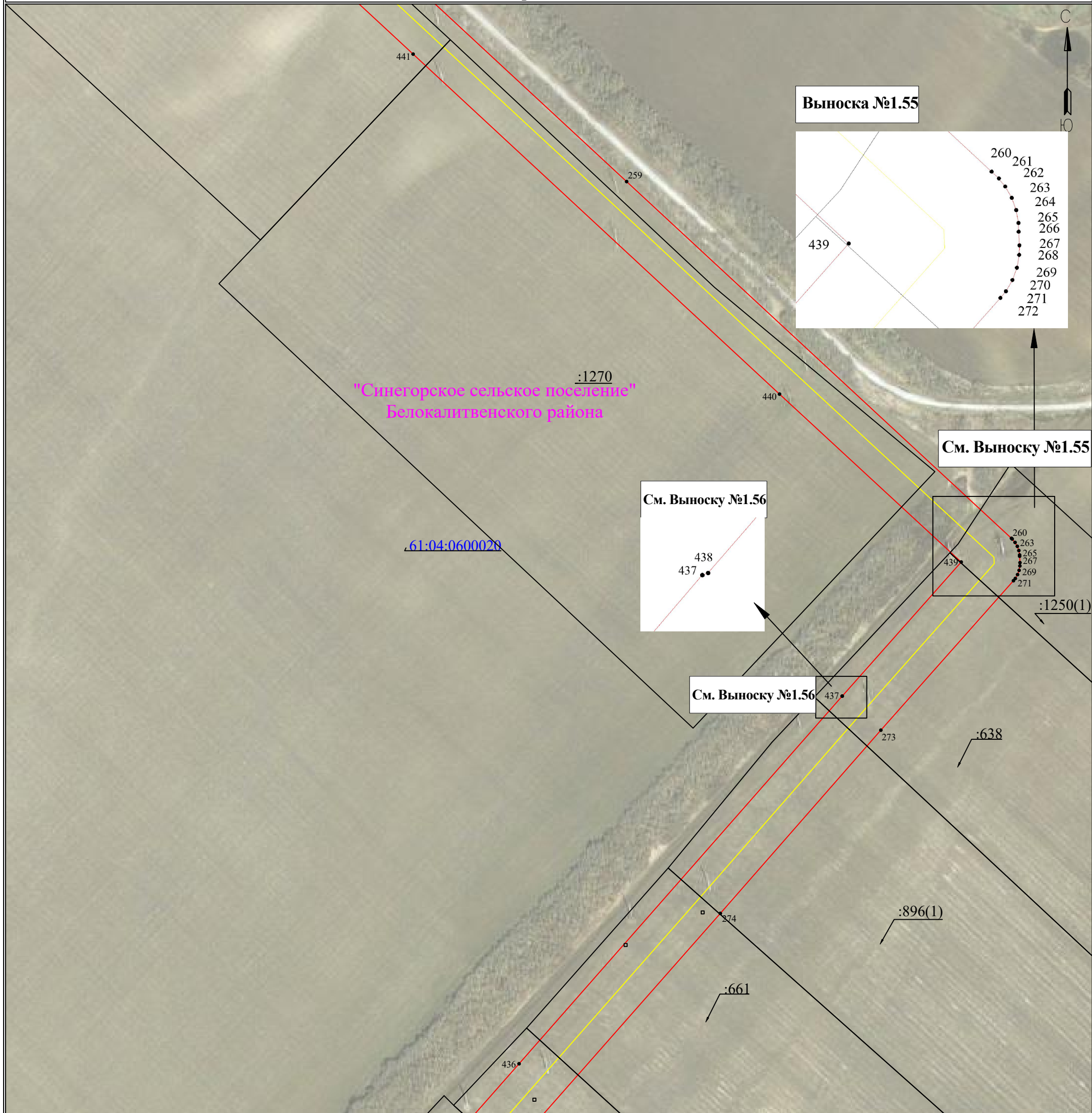
Лист 35 из 51

	- обозначение характерной точки границы устанавливаемого публичного сервитута		- наименование населенного пункта
	- границы земельных участков, попадающих в зону публичного сервитута		- ось линии, контур объекта
	- граница кадастрового квартала		- граница населенного пункта, МО
	- номер кадастрового квартала		
	- кадастровый номер земельного участка		
	- граница устанавливаемого публичного сервитута		

**Схема расположения границ публичного сервитута
для эксплуатации объекта электросетевого хозяйства
ВЛ 110 кВ «Б-3 - Садкинская»**

(наименование объекта)

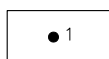
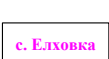







План границ объекта



Используемые условные знаки и обозначения:

Масштаб 1:3000

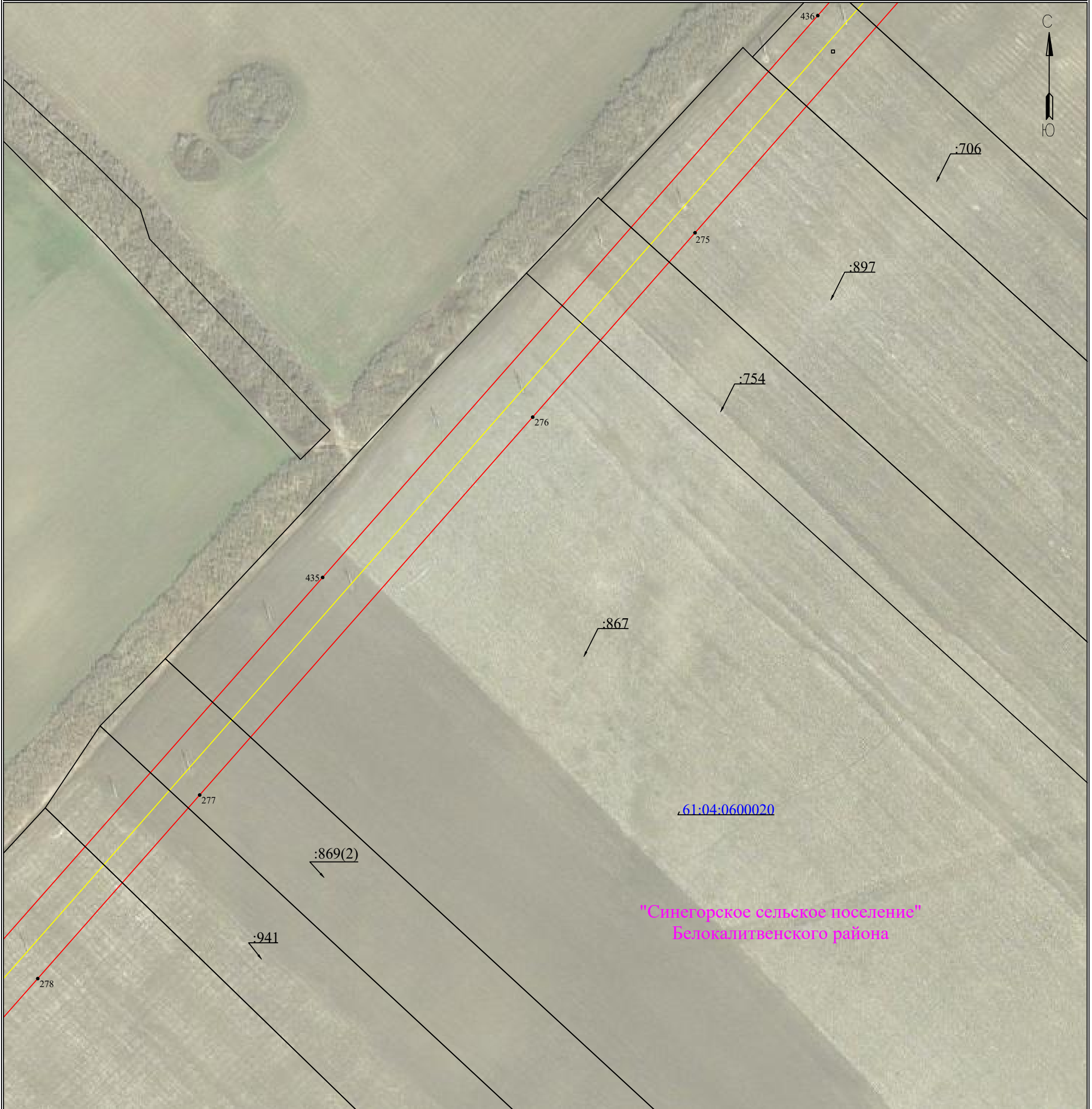
Лист 36 из 51

 1	- обозначение характерной точки границы устанавливаемого публичного сервитута	 с. Елховка	- наименование населенного пункта
	- границы земельных участков, попадающих в зону публичного сервитута		- ось линии, контур объекта
	- граница кадастрового квартала		- граница населенного пункта, МО
 63:06:0000000	- номер кадастрового квартала		
 :123	- кадастровый номер земельного участка		
	- граница устанавливаемого публичного сервитута		

**Схема расположения границ публичного сервитута
для эксплуатации объекта электросетевого хозяйства
ВЛ 110 кВ «Б-3 - Садкинская»**

(наименование объекта)

План границ объекта



"Синегорское сельское поселение"
Белокалитвенского района

Используемые условные знаки и обозначения:

Масштаб 1:3000

Лист 37 из 51

- | | | | |
|---------------|---|------------|-----------------------------------|
| ● 1 | - обозначение характерной точки границы устанавливаемого публичного сервитута | с. Елховка | - наименование населенного пункта |
| — | - границы земельных участков, попадающих в зону публичного сервитута | — | - ось линии, контур объекта |
| — | - граница кадастрового квартала | — | - граница населенного пункта, МО |
| 63:00:0000000 | - номер кадастрового квартала | | |
| :123 | - кадастровый номер земельного участка | | |
| — | - граница устанавливаемого публичного сервитута | | |

**Схема расположения границ публичного сервитута
для эксплуатации объекта электросетевого хозяйства
ВЛ 110 кВ «Б-3 - Садкинская»**

(наименование объекта)

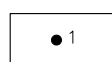
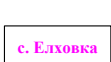







План границ объекта



Используемые условные знаки и обозначения:

Масштаб 1:3000

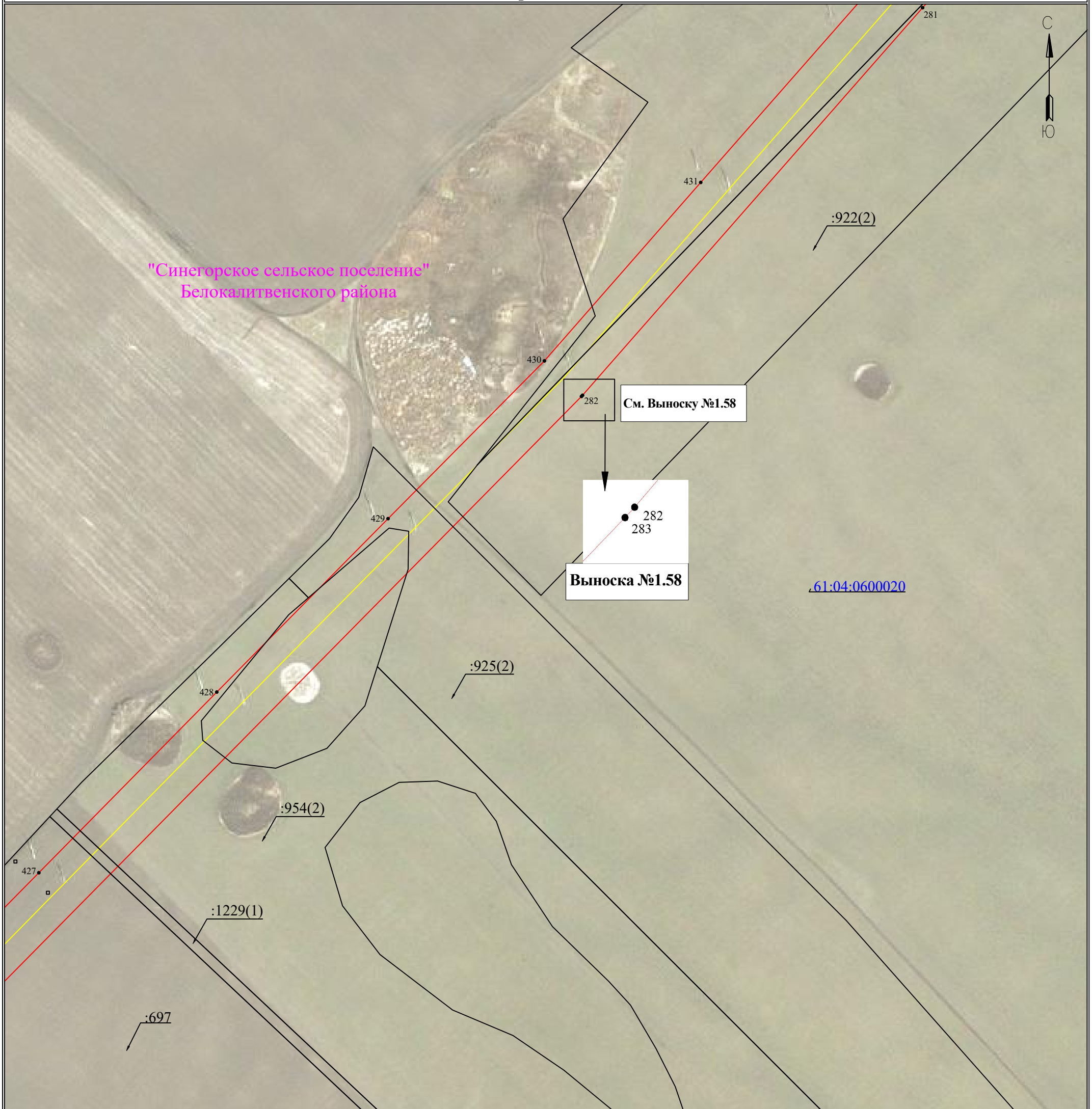
Лист 38 из 51

 1	- обозначение характерной точки границы устанавливаемого публичного сервитута	 с. Елховка	- наименование населенного пункта
	- границы земельных участков, попадающих в зону публичного сервитута		- ось линии, контур объекта
	- граница кадастрового квартала		- граница населенного пункта, МО
 63:00:0000000	- номер кадастрового квартала		
 :123	- кадастровый номер земельного участка		
	- граница устанавливаемого публичного сервитута		

**Схема расположения границ публичного сервитута
для эксплуатации объекта электросетевого хозяйства
ВЛ 110 кВ «Б-3 - Садкинская»**

(наименование объекта)

План границ объекта



Используемые условные знаки и обозначения:

Масштаб 1:3000

Лист 39 из 51


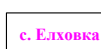





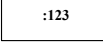

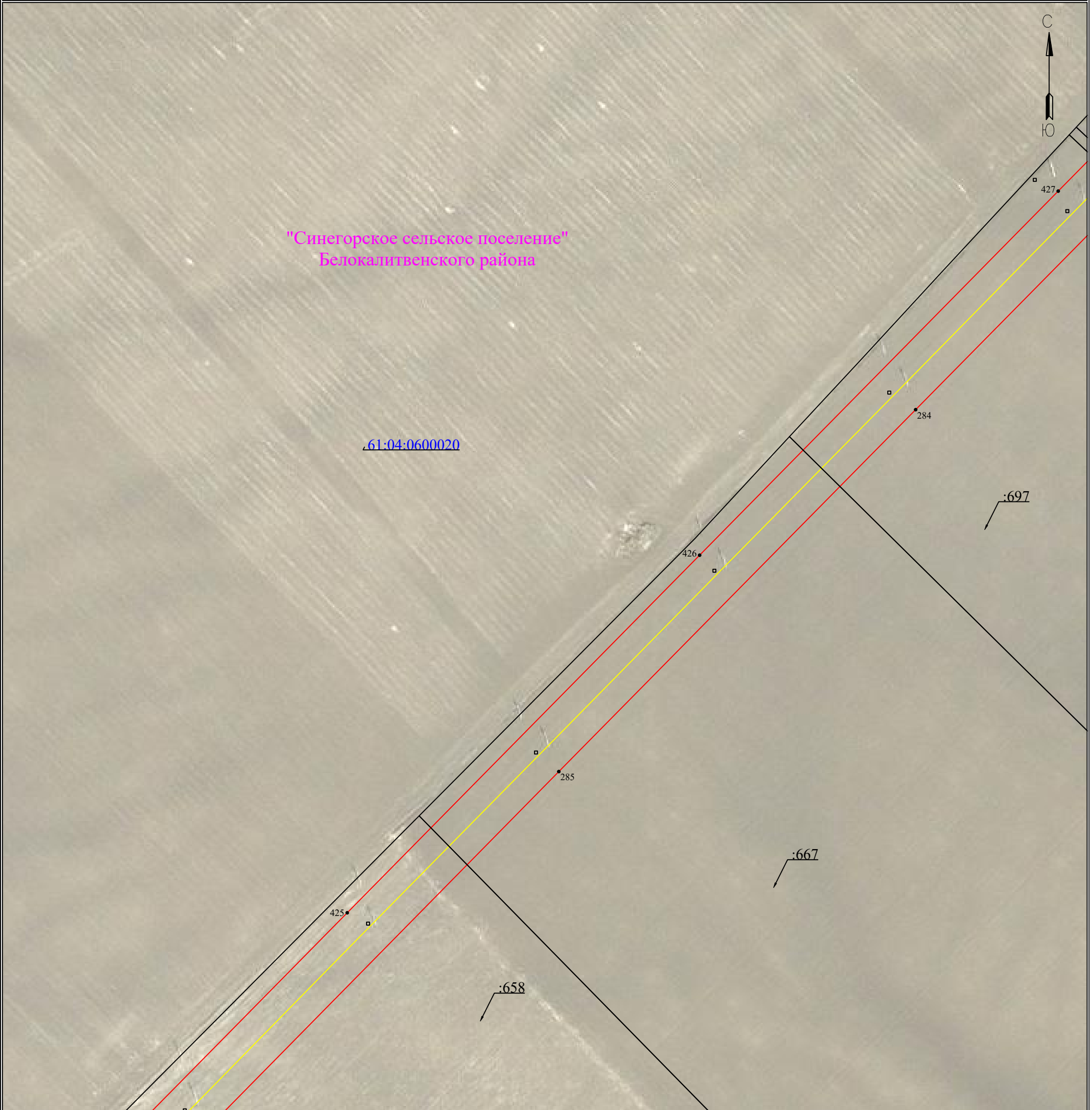
 1	- обозначение характерной точки границы устанавливаемого публичного сервитута	 с. Елховка	- наименование населенного пункта
	- границы земельных участков, попадающих в зону публичного сервитута		- ось линии, контур объекта
	- граница кадастрового квартала		- граница населенного пункта, МО
 63:00:0000000	- номер кадастрового квартала		
 :123	- кадастровый номер земельного участка		
	- граница устанавливаемого публичного сервитута		

Схема расположения границ публичного сервитута
для эксплуатации объекта электросетевого хозяйства
ВЛ 110 кВ «Б-3 - Садкинская»

(наименование объекта)

План границ объекта



Используемые условные знаки и обозначения:

Масштаб 1:3000

Лист 40 из 51


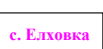



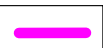



	- обозначение характерной точки границы устанавливаемого публичного сервитута		- наименование населенного пункта
	- границы земельных участков, попадающих в зону публичного сервитута		- ось линии, контур объекта
	- граница кадастрового квартала		- граница населенного пункта, МО
	- номер кадастрового квартала		
	- кадастровый номер земельного участка		
	- граница устанавливаемого публичного сервитута		

Схема расположения границ публичного сервитута
для эксплуатации объекта электросетевого хозяйства
ВЛ 110 кВ «Б-3 - Садкинская»

(наименование объекта)

План границ объекта



Используемые условные знаки и обозначения:

Масштаб 1:3000

Лист 41 из 51

- | | | | |
|---------------|---|------------|-----------------------------------|
| 1 | - обозначение характерной точки границы устанавливаемого публичного сервитута | с. Елховка | - наименование населенного пункта |
| | - границы земельных участков, попадающих в зону публичного сервитута | | - ось линии, контур объекта |
| | - граница кадастрового квартала | | - граница населенного пункта, МО |
| 63:00:0000000 | - номер кадастрового квартала | | |
| :123 | - кадастровый номер земельного участка | | |
| | - граница устанавливаемого публичного сервитута | | |

Схема расположения границ публичного сервитута
для эксплуатации объекта электросетевого хозяйства
ВЛ 110 кВ «Б-3 - Садкинская»

(наименование объекта)

План границ объекта



Используемые условные знаки и обозначения:

Масштаб 1:3000

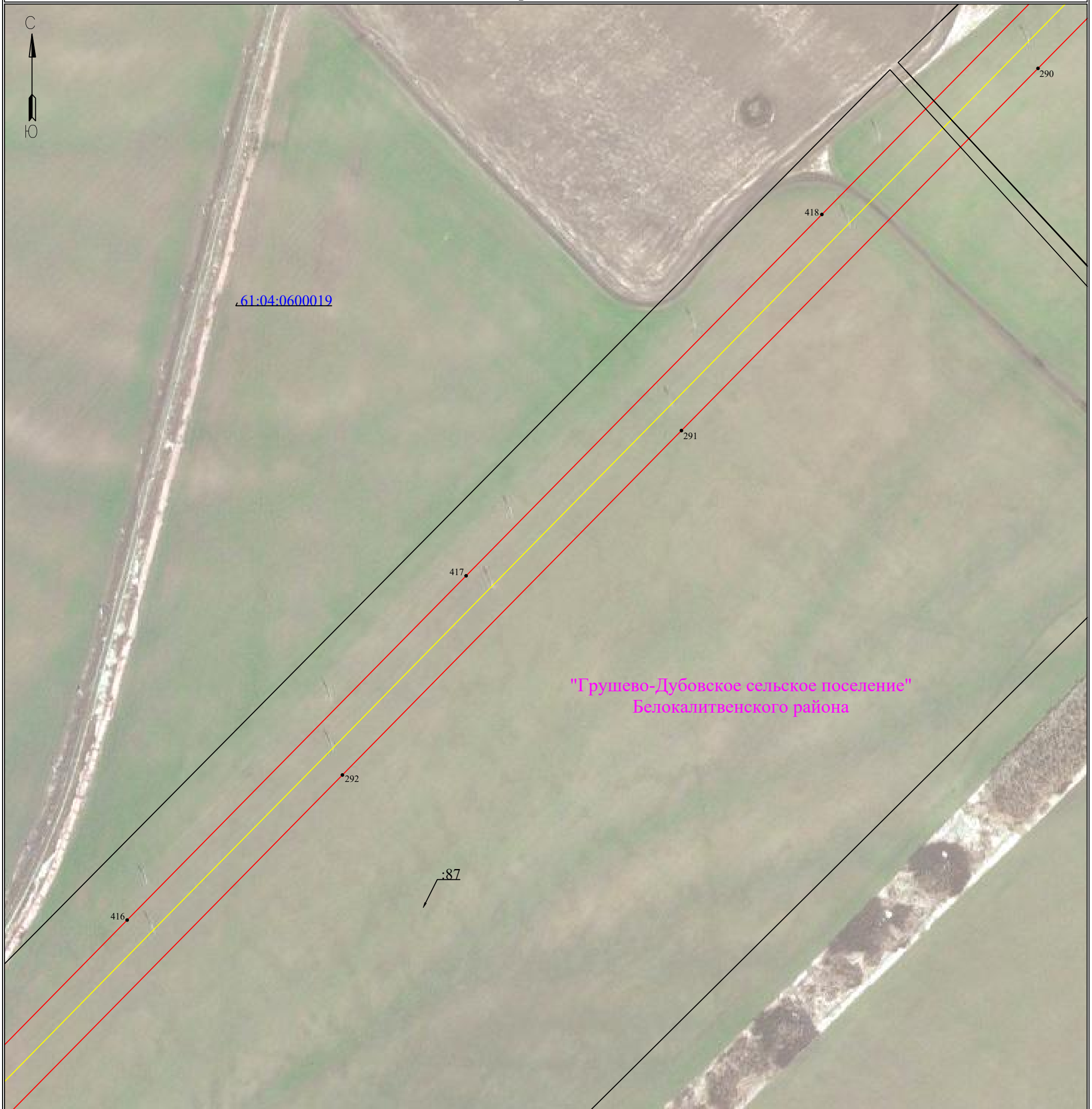
Лист 42 из 51

- | | | | |
|---------------|---|------------|-----------------------------------|
| 1 | - обозначение характерной точки границы устанавливаемого публичного сервитута | с. Елховка | - наименование населенного пункта |
| | - границы земельных участков, попадающих в зону публичного сервитута | | - ось линии, контур объекта |
| | - граница кадастрового квартала | | - граница населенного пункта, МО |
| 63:00:0000000 | - номер кадастрового квартала | | |
| :123 | - кадастровый номер земельного участка | | |
| | - граница устанавливаемого публичного сервитута | | |

Схема расположения границ публичного сервитута
для эксплуатации объекта электросетевого хозяйства
ВЛ 110 кВ «Б-3 - Садкинская»

(наименование объекта)

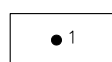
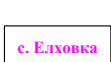







План границ объекта



Используемые условные знаки и обозначения:

Масштаб 1:3000

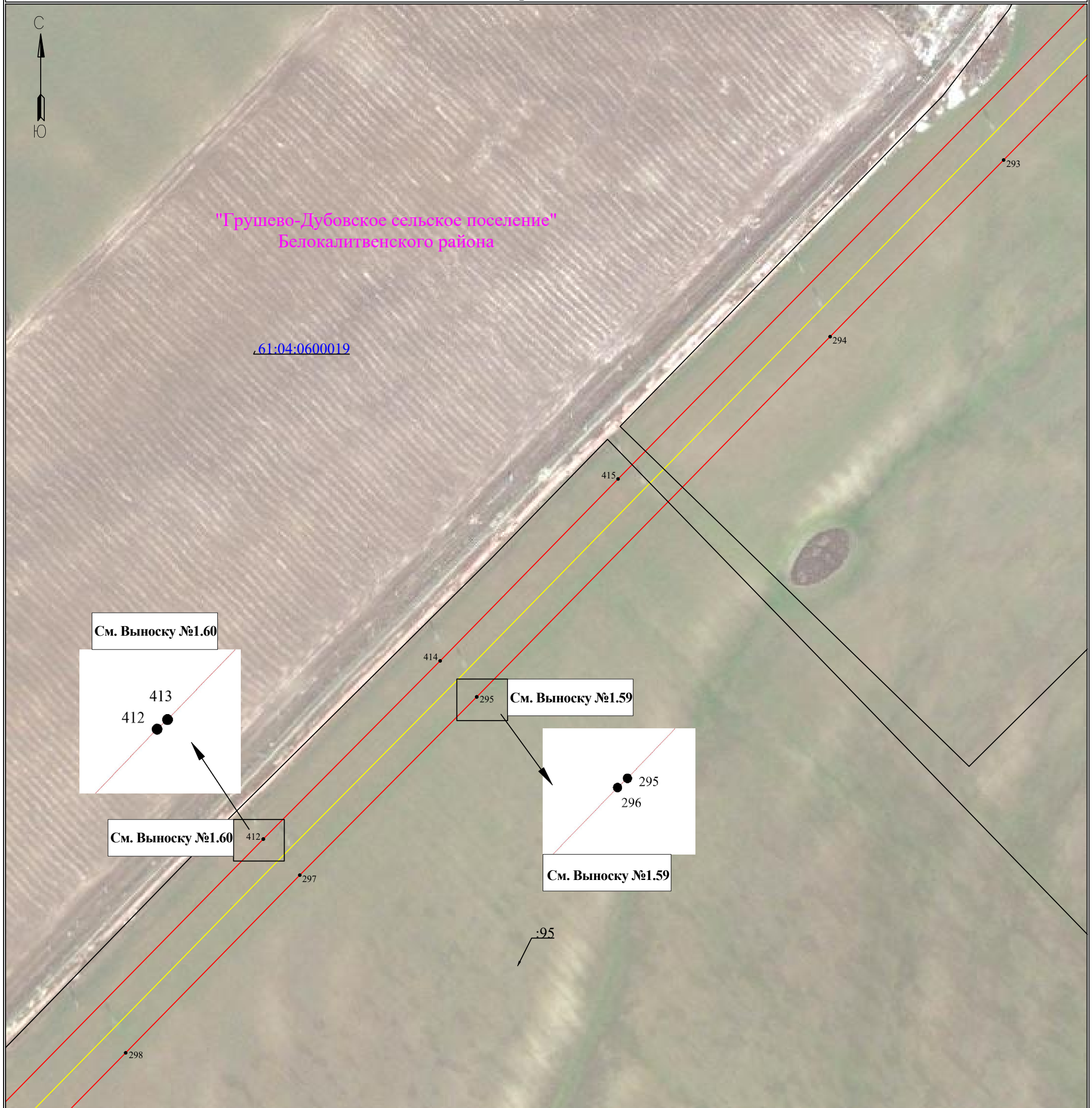
Лист 43 из 51

	- обозначение характерной точки границы устанавливаемого публичного сервитута		- наименование населенного пункта
	- границы земельных участков, попадающих в зону публичного сервитута		- ось линии, контур объекта
	- граница кадастрового квартала		- граница населенного пункта, МО
	- номер кадастрового квартала		
	- кадастровый номер земельного участка		
	- граница устанавливаемого публичного сервитута		

**Схема расположения границ публичного сервитута
для эксплуатации объекта электросетевого хозяйства
ВЛ 110 кВ «Б-3 - Садкинская»**

(наименование объекта)

План границ объекта



Используемые условные знаки и обозначения:

Масштаб 1:3000

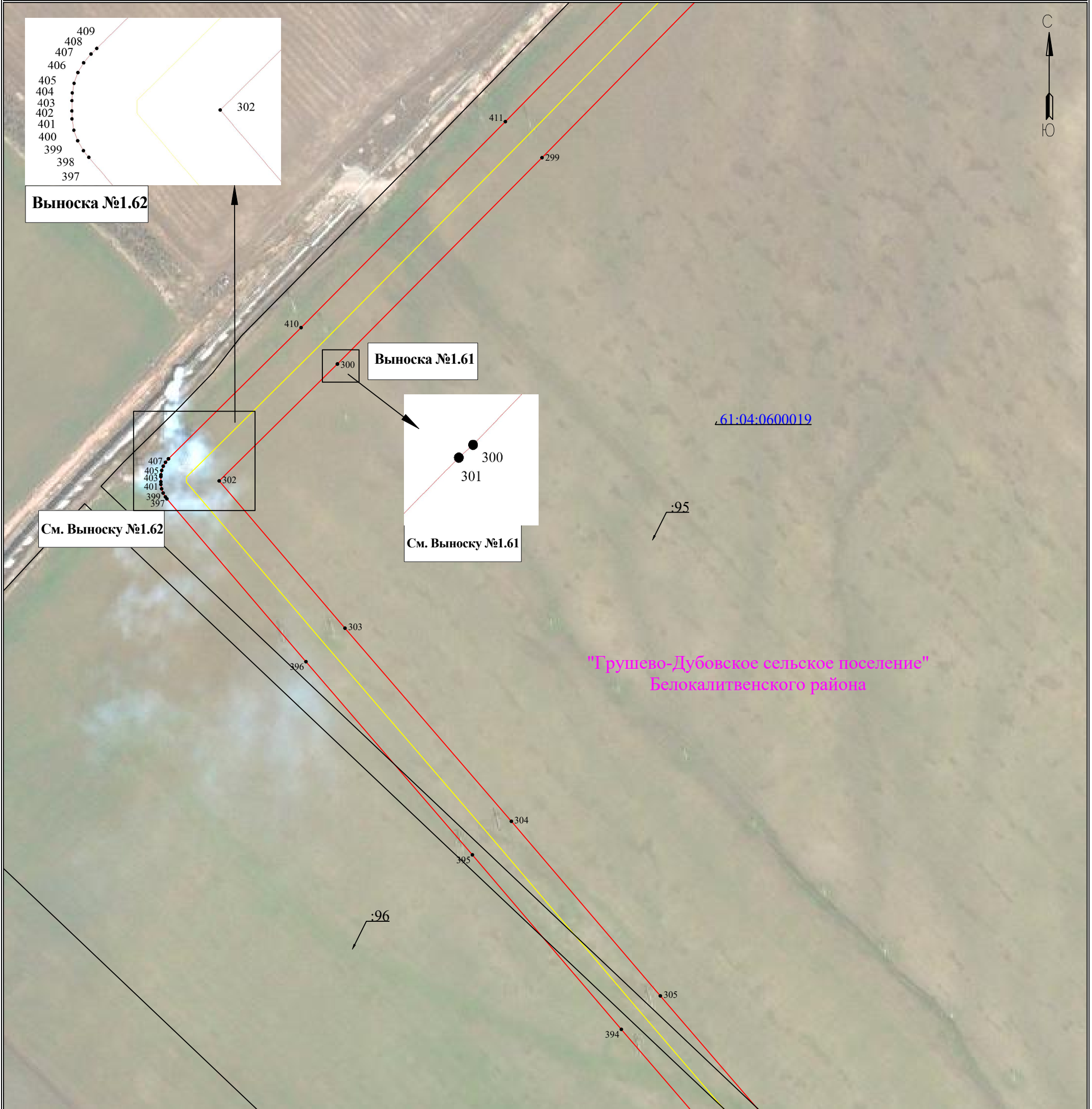
Лист 44 из 51

- | | | | |
|--------------|---|------------|-----------------------------------|
| ● 1 | - обозначение характерной точки границы устанавливаемого публичного сервитута | с. Елховка | - наименование населенного пункта |
| — | - границы земельных участков, попадающих в зону публичного сервитута | — | - ось линии, контур объекта |
| — | - граница кадастрового квартала | — | - граница населенного пункта, МО |
| 63:00:000000 | - номер кадастрового квартала | | |
| :123 | - кадастровый номер земельного участка | | |
| — | - граница устанавливаемого публичного сервитута | | |

**Схема расположения границ публичного сервитута
для эксплуатации объекта электросетевого хозяйства
ВЛ 110 кВ «Б-3 - Садкинская»**

(наименование объекта)

План границ объекта



Используемые условные знаки и обозначения:

Масштаб 1:3000

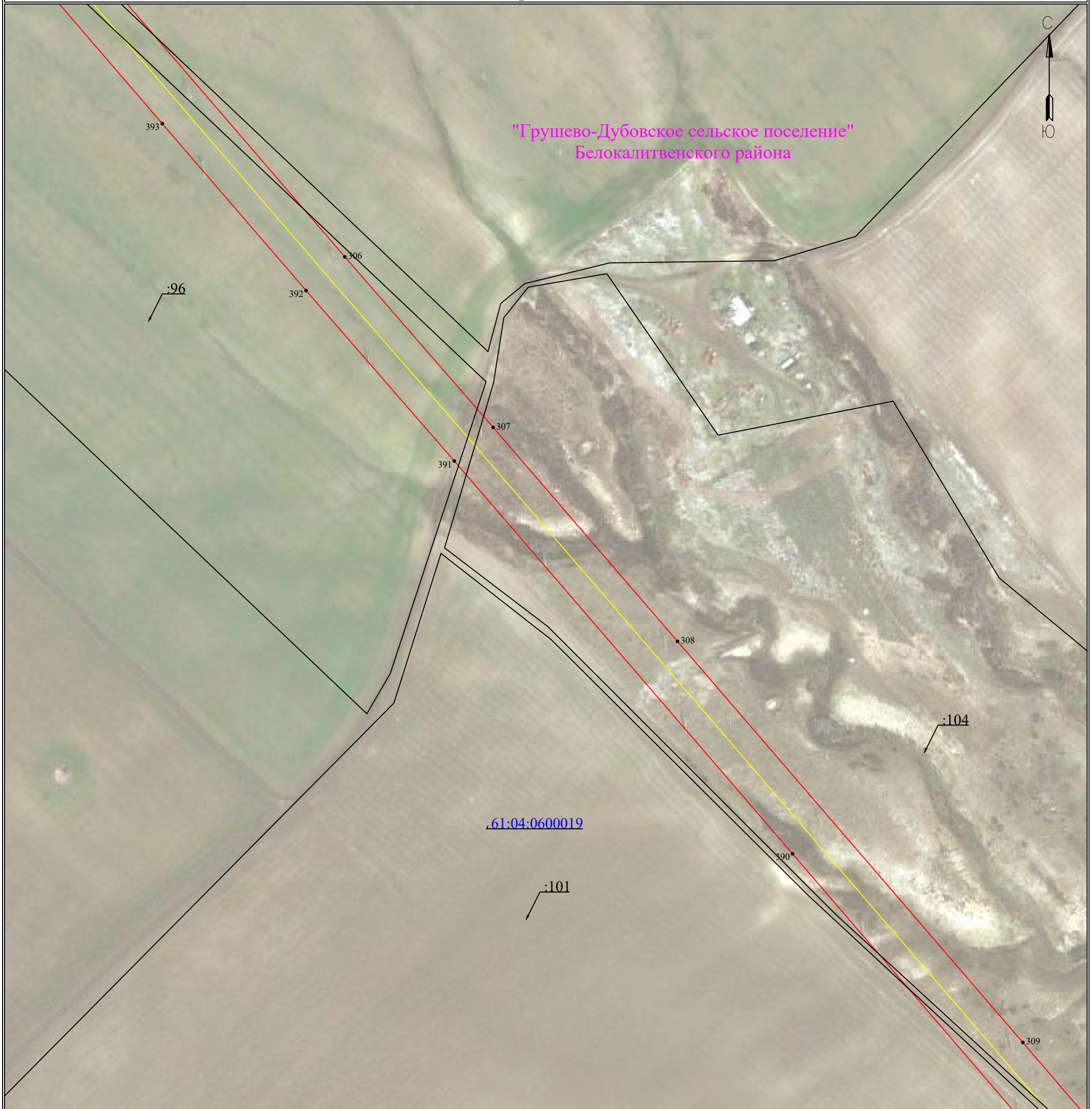
Лист 45 из 51

- | | | | |
|---------------|---|------------|-----------------------------------|
| ● 1 | - обозначение характерной точки границы устанавливаемого публичного сервитута | с. Елховка | - наименование населенного пункта |
| — | - границы земельных участков, попадающих в зону публичного сервитута | — | - ось линии, контур объекта |
| — | - граница кадастрового квартала | — | - граница населенного пункта, МО |
| 63:00:0000000 | - номер кадастрового квартала | | |
| :123 | - кадастровый номер земельного участка | | |
| — | - граница устанавливаемого публичного сервитута | | |

Схема расположения границ публичного сервитута
для эксплуатации объекта электросетевого хозяйства
ВЛ 110 кВ «Б-3 - Садкинская»

(наименование объекта)

План границ объекта



Используемые условные знаки и обозначения:

Масштаб 1:3000

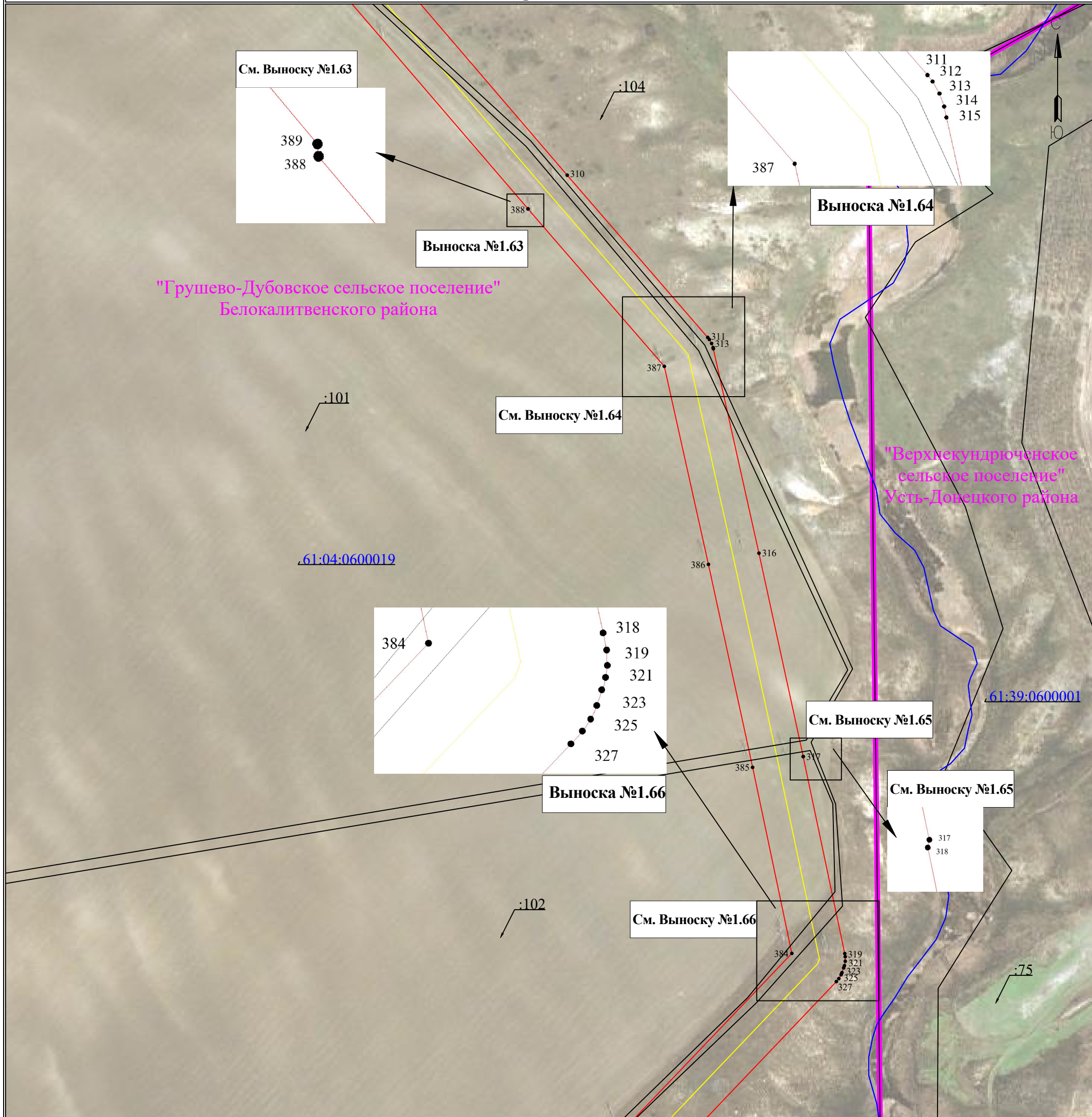
Лист 46 из 51

● 1	- обозначение характерной точки границы устанавливаемого публичного сервитута	с. Елховка	- наименование населенного пункта
—	- границы земельных участков, попадающих в зону публичного сервитута	—	- ось линии, контур объекта
—	- граница кадастрового квартала	—	- граница населенного пункта, МО
63:00:0000000	- номер кадастрового квартала		
:123	- кадастровый номер земельного участка		
—	- граница устанавливаемого публичного сервитута		

**Схема расположения границ публичного сервитута
для эксплуатации объекта электросетевого хозяйства
ВЛ 110 кВ «Б-3 - Садкинская»**

(наименование объекта)

План границ объекта



Используемые условные знаки и обозначения:

Масштаб 1:3000

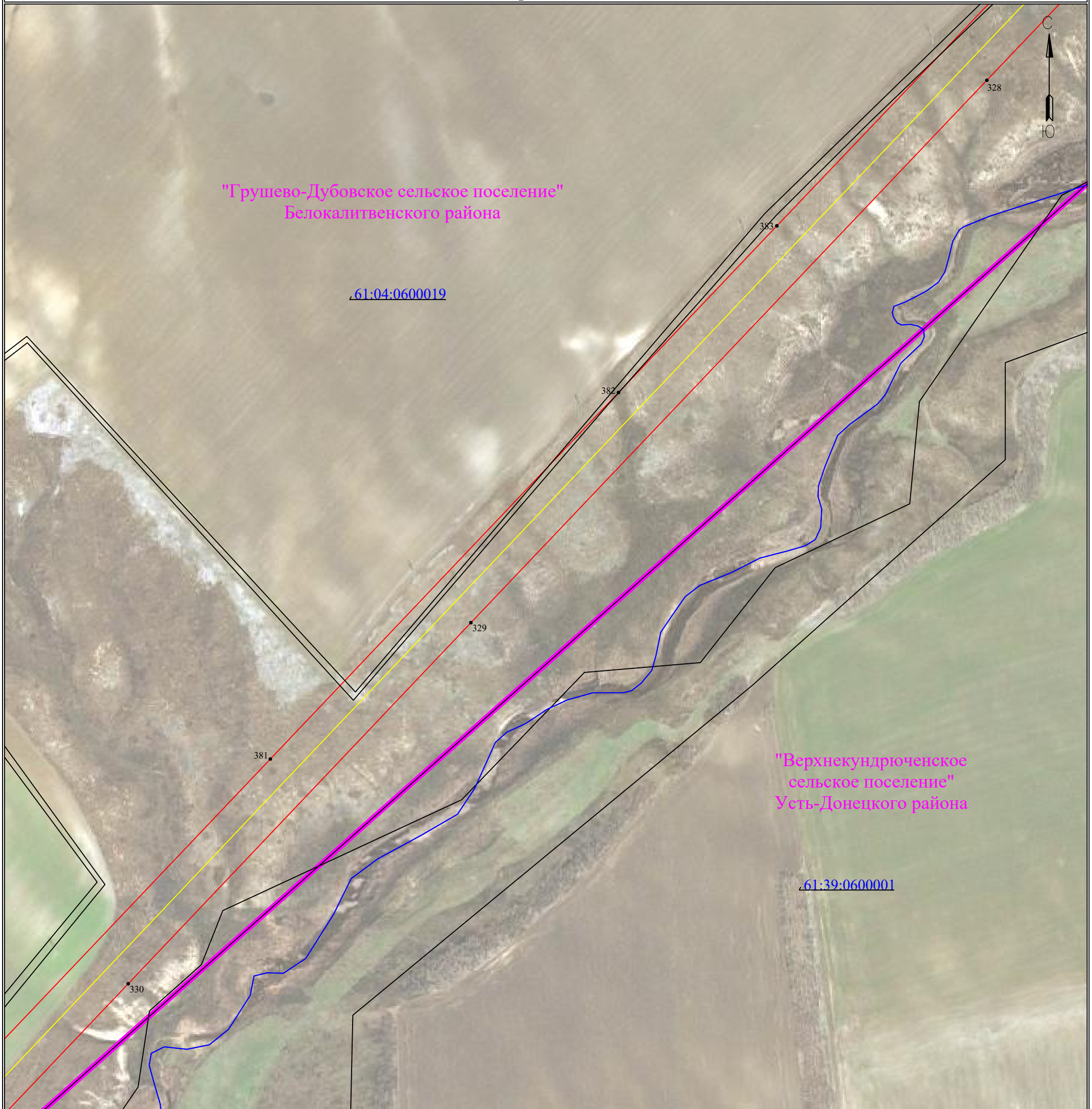
Лист 47 из 51

1	- обозначение характерной точки границы устанавливаемого публичного сервитута		- наименование населенного пункта
	- границы земельных участков, попадающих в зону публичного сервитута		- ось линии, контур объекта
	- граница кадастрового квартала		- граница населенного пункта, МО
	63:00:0000000		
	:123		
	- граница устанавливаемого публичного сервитута		

**Схема расположения границ публичного сервитута
для эксплуатации объекта электросетевого хозяйства
ВЛ 110 кВ «Б-3 - Садкинская»**

(наименование объекта)

План границ объекта



Используемые условные знаки и обозначения:

Масштаб 1:3000

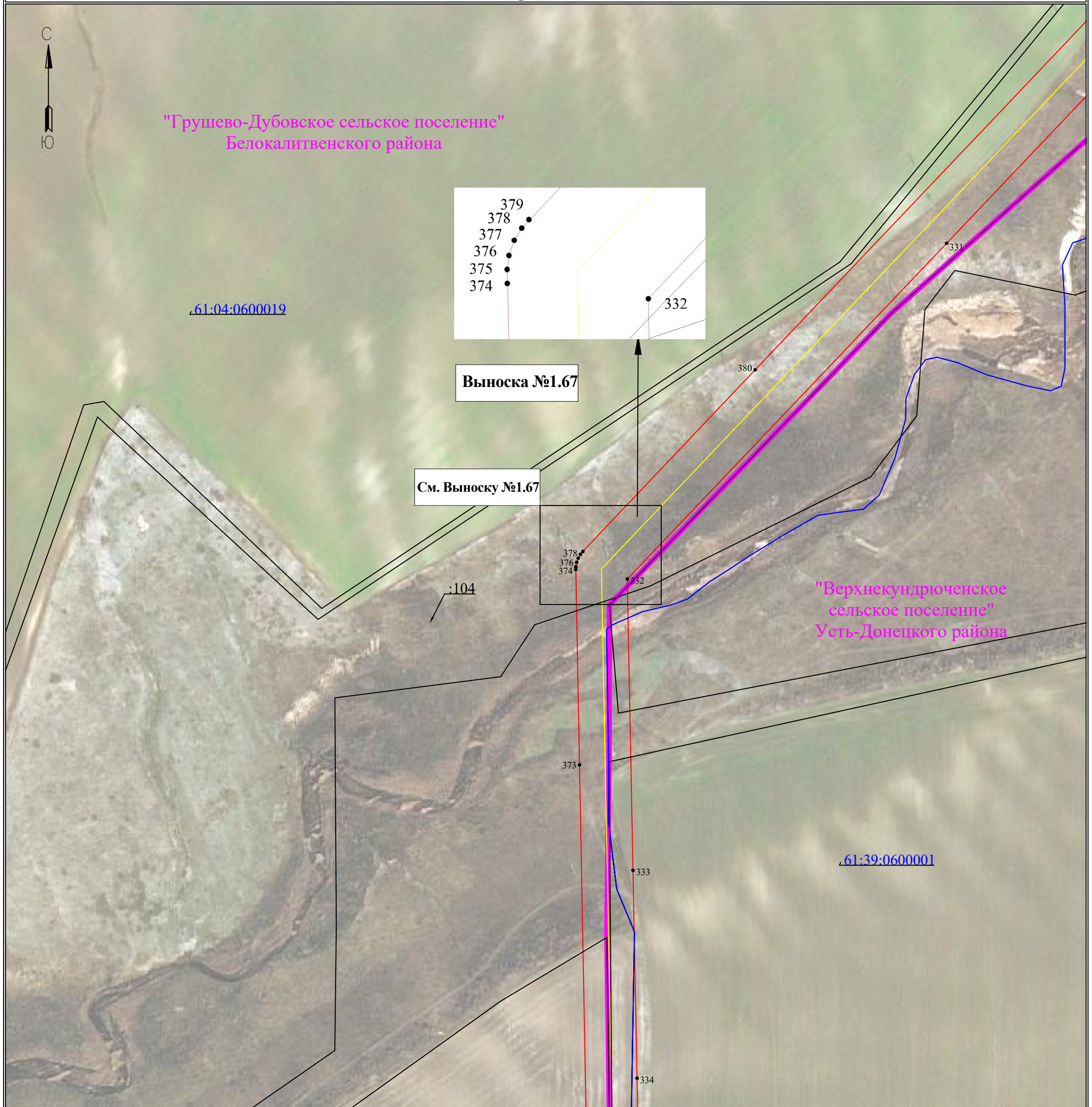
Лист 48 из 51

1	- обозначение характерной точки границы устанавливаемого публичного сервитута		- наименование населенного пункта
	- границы земельных участков, попадающих в зону публичного сервитута		- ось линии, контур объекта
	- граница кадастрового квартала		- граница населенного пункта, МО
	- номер кадастрового квартала		
	- кадастровый номер земельного участка		
	- граница устанавливаемого публичного сервитута		

**Схема расположения границ публичного сервитута
для эксплуатации объекта электросетевого хозяйства
ВЛ 110 кВ «Б-3 - Садкинская»**

(наименование объекта)

План границ объекта



Используемые условные знаки и обозначения:

Масштаб 1:3000

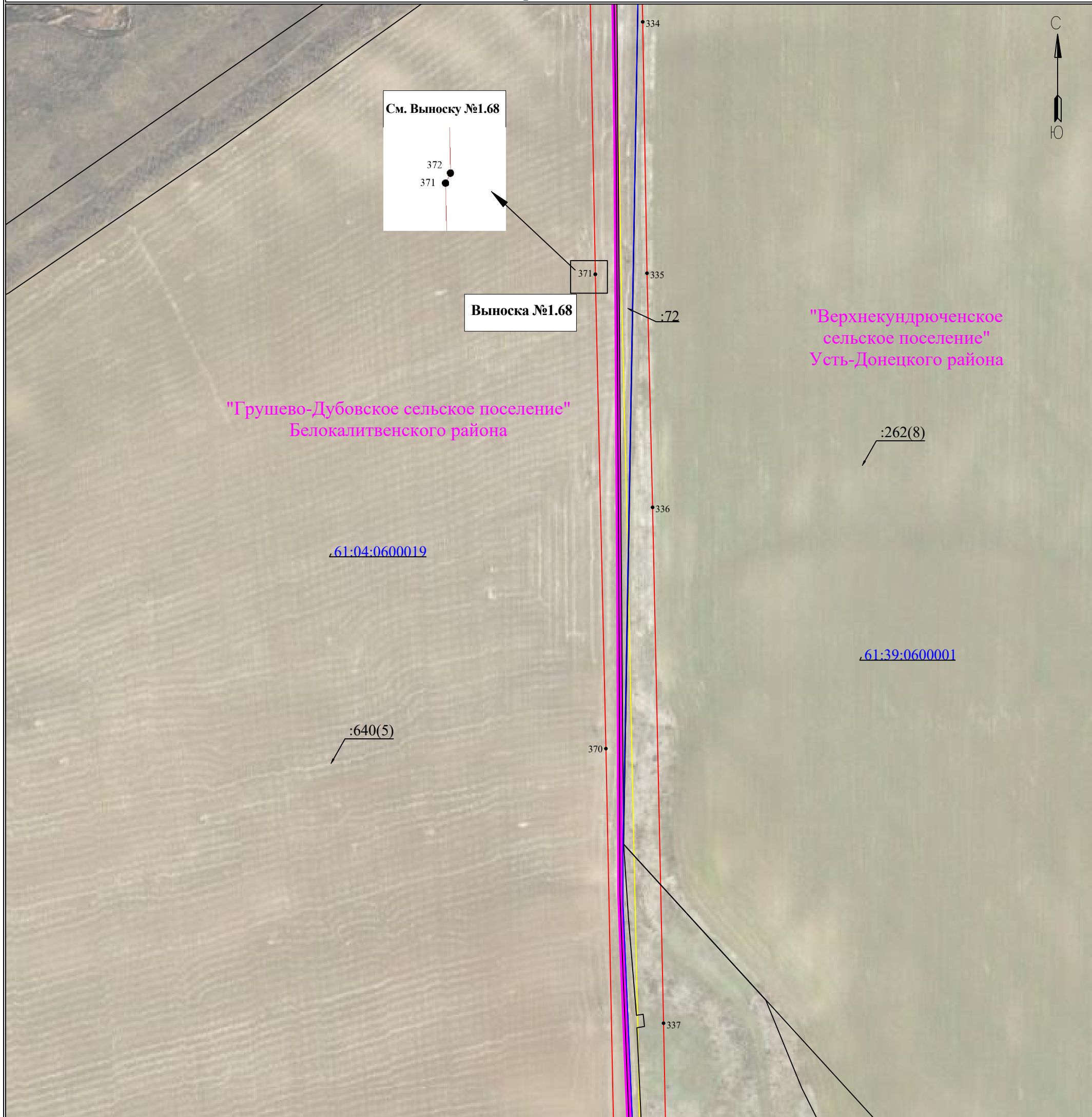
Лист 49 из 51

- | | | | |
|----------------|---|------------|-----------------------------------|
| ● 1 | - обозначение характерной точки границы устанавливаемого публичного сервитута | с. Елховка | - наименование населенного пункта |
| — | - границы земельных участков, попадающих в зону публичного сервитута | — | - ось линии, контур объекта |
| — | - граница кадастрового квартала | — | - граница населенного пункта, МО |
| .63:00:0000000 | - номер кадастрового квартала | | |
| :123 | - кадастровый номер земельного участка | | |
| — | - граница устанавливаемого публичного сервитута | | |

**Схема расположения границ публичного сервитута
для эксплуатации объекта электросетевого хозяйства
ВЛ 110 кВ «Б-3 - Садкинская»**

(наименование объекта)

План границ объекта



Используемые условные знаки и обозначения:

Масштаб 1:3000

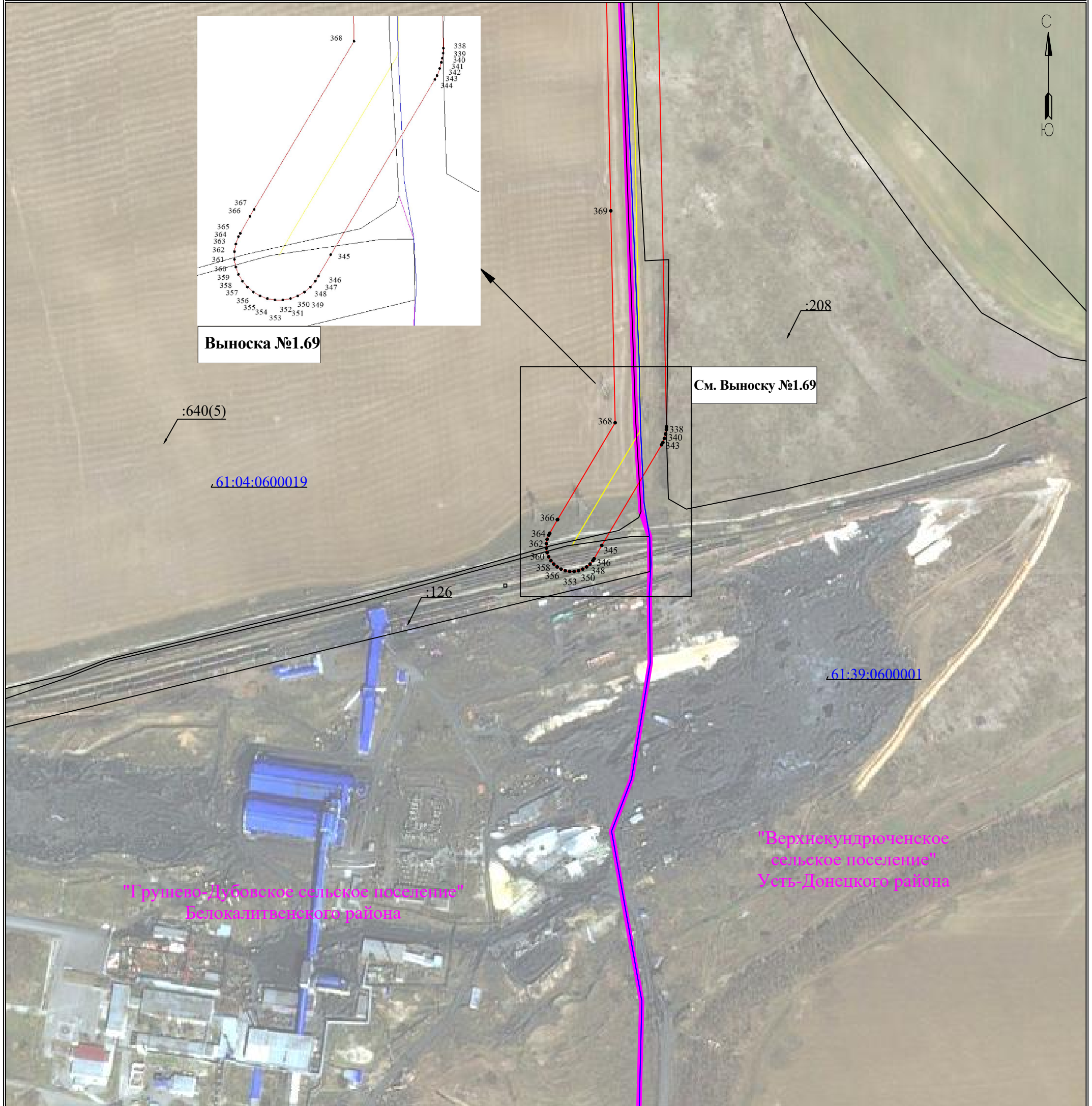
Лист 50 из 51

- | | | | |
|--------------|---|------------|-----------------------------------|
| ● 1 | - обозначение характерной точки границы устанавливаемого публичного сервитута | с. Елховка | - наименование населенного пункта |
| — | - границы земельных участков, попадающих в зону публичного сервитута | — | - ось линии, контур объекта |
| — | - граница кадастрового квартала | — | - граница населенного пункта, МО |
| 63:00:000000 | - номер кадастрового квартала | | |
| :123 | - кадастровый номер земельного участка | | |
| — | - граница устанавливаемого публичного сервитута | | |

**Схема расположения границ публичного сервитута
для эксплуатации объекта электросетевого хозяйства
ВЛ 110 кВ «Б-3 - Садкинская»**

(наименование объекта)


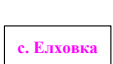





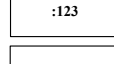

План границ объекта



Используемые условные знаки и обозначения:

Масштаб 1:3000

Лист 51 из 51

	- обозначение характерной точки границы устанавливаемого публичного сервитута		- наименование населенного пункта
	- границы земельных участков, попадающих в зону публичного сервитута		- ось линии, контур объекта
	- граница кадастрового квартала		- граница населенного пункта, МО
	- номер кадастрового квартала		
	- кадастровый номер земельного участка		
	- граница устанавливаемого публичного сервитута		

**Схема расположения границ публичного сервитута
для эксплуатации объекта
ВЛ 110 кВ «Б-3 - Садкинская»**

Каталог координат		
Площадь зоны публичного сервитута 1993054 кв.м		
Обозначение характерных точек границ	Координаты, м	
	X	Y
1	2	3
МСК-61, зона 2		
1	525853.05	2286674.82
2	525629.84	2286724.33
3	525396.12	2286776.06
4	525395.49	2286776.11
5	525154.3	2286821.74
6	524629.14	2286920.1
7	524627.19	2286920.37
8	524625.4	2286920.37
9	524477.27	2286920.04
10	524475.58	2286919.96
11	524472.15	2286919.36
12	524468.87	2286918.17
13	524465.85	2286916.42
14	524463.18	2286914.18
15	524462.2	2286913.01
16	524373.17	2286809.31
17	524327.31	2286781.12
18	524326.32	2286780.47
19	524323.65	2286778.23
20	524321.41	2286775.56
21	524319.66	2286772.54
22	524318.47	2286769.26
23	524317.86	2286765.83
24	524317.86	2286762.34
25	524318.47	2286758.91
26	524319.66	2286755.63
27	524320.04	2286754.97
28	524410.72	2286578.32
29	524570.41	2286252.44
30	524539	2286032.45
31	524309.61	2285936.17
32	524191.61	2285901.56
33	523698.03	2285799.06
34	523486	2285754.93
35	523484.9	2285754.67
36	523481.62	2285753.47
37	523480.35	2285752.74
38	523473.04	2285748.74
39	523429.11	2285765.64
40	523427.11	2285766.3
41	523423.67	2285766.9
42	523420.19	2285766.9
43	523416.75	2285766.3
44	523413.48	2285765.11
45	523410.46	2285763.36
46	523407.79	2285761.12
47	523405.66	2285758.58
48	523166.49	2285423.99
49	523052.57	2285264.54
50	523052.46	2285264.38
51	523050.71	2285261.36
52	523049.52	2285258.09
53	523048.91	2285254.65
54	523048.91	2285251.94
55	523046.39	2284909.26
56	522667.26	2284846.75
57	522468.96	2284815.59
58	522237.01	2284838.75
59	521701.4	2284892.55
60	521186.89	2284944.31
61	520121.38	2285052.02
62	519745.18	2285159.17
63	519549.9	2285214.77
64	519401.05	2285256.84
65	519285.48	2285479.25
66	519168.61	2285703.33
67	518960.35	2286102.47
68	518855.02	2286304.54
69	518853.67	2286306.76
70	518851.42	2286309.43
71	518850.35	2286310.33
72	518701.39	2286439.86
73	518360.67	2286735.86
74	518187.75	2286886.09
75	517565.02	2287427.48
76	517563.35	2287428.78
77	517560.33	2287430.52
78	517557.04	2287431.72
79	517554.94	2287432.09
80	517222.45	2287483.8
81	516900.74	2287533.04
82	516900.47	2287533.02
83	516733.78	2287556.33
84	516243.52	2287624.96
85	515906.77	2287672.12
86	515829.15	2287683.01
87	515707.05	2287760.27
88	515544.46	2287863.01
89	515373.65	2287970.63
90	515082.79	2288153.87

Каталог координат		
Площадь зоны публичного сервитута 1993054 кв.м		
Обозначение характерных точек границ	Координаты, м	
	X	Y
1	2	3
91	514993.55	2288398.56
92	514914.98	2288613.76
93	514914.32	2288615.36
94	514912.58	2288618.38
95	514910.34	2288621.05
96	514907.67	2288623.29
97	514904.65	2288625.03
98	514901.37	2288626.22
99	514897.94	2288626.83
100	514896.77	2288626.83
101	514821.76	2288629.04
102	514819.45	2288628.98
103	514816.01	2288628.37
104	514812.74	2288627.18
105	514810.14	2288625.68
106	514688.47	2288544.9
107	514570.44	2288466.4
108	514399.67	2288420.5
109	514209.09	2288368.99
110	513857.81	2288274.31
111	513563.41	2288195.04
112	513407.57	2288153.09
113	513009.31	2288045.87
114	512810.23	2287992.27
115	512807.24	2287991.17
116	512804.01	2287989.75
117	512803.76	2287989.63
118	512802.97	2287989.17
119	512664.12	2287916.53
120	512332.89	2287744.9
121	512164.82	2287657.53
122	512162.58	2287656.17
123	512159.91	2287653.93
124	512157.67	2287651.25
125	512155.92	2287648.24
126	512155.32	2287646.58
127	512112.05	2287527.58
128	511900.09	2286942.67
129	511831.98	2286754.85
130	511763.21	2286565.05
131	511763	2286564.26
132	511711.08	2286400.7
133	511648.62	2286354.78
134	511647.95	2286354.17
135	511504.94	2286238.7
136	511366.01	2286125.56
137	511364.23	2286124.49
138	511363.05	2286123.72
139	511362.63	2286123.37
140	511269.8	2286054.5
141	511268.15	2286053.06
142	511265.93	2286051.06
143	511155.7	2285956.19
144	511103	2285847.74
145	510888.15	2285725.12
146	510613.16	2285486.82
147	510239.68	2285163.33
148	510229.71	2285177.97
149	510229.56	2285178.18
150	510227.32	2285180.85
151	510224.65	2285183.09
152	510222.58	2285184.29
153	510065.78	2285268.14
154	509771.12	2285424.33
155	509579.98	2285525.55
156	509499.27	2285568.25
157	509445.84	2285698.07
158	509308.54	2286030
159	509238.17	2286203.26
160	509173.31	2286362.71
161	509103.66	2286533.26
162	508981.31	2286832.23
163	508980.92	2286833.13
164	508980.4	2286834.03
165	508978.8	2286837.17
166	508977.52	2286839.25
167	508975.28	2286841.93
168	508972.61	2286844.17
169	508970.55	2286845.35
170	508845.59	2286912.38
171	508722.7	2286978.96
172	508720.36	2286980.44
173	508579.87	2287088.18
174	508430.38	2287203.75
175	508430.21	2287203.81
176	508160.62	2287409.1
177	508042.38	2287501.44
178	508041.64	2287502.18
179	507951.74	2287625.22
180	507651.18	2288034.72

Каталог координат		
Площадь зоны публичного сервитута 1993054 кв.м		
Обозначение характерных точек границ	Координаты, м	
	X	Y
1	2	3
181	507457.93	2288297.96
182	507344.2	2288452.7
183	507331.08	2288603.68
184	507315.37	2288775.44
185	507283.9	2289111.17
186	507267.92	2289281.1
187	507236.85	2289611.45
188	507329.67	2289866.49
189	507329.67	2289866.71
190	507373.79	2289991.75
191	507481.97	2290294.43
192	507535.86	2290445.2
193	507582.39	2290571.62
194	507582.39	2290571.83
195	507701.31	2290903.97
196	507763.83	2291078.95
197	507825.57	2291245.83
198	507827.93	2291247.48
199	507830.6	2291249.72
200	507832.84	2291252.39
201	507834.58	2291255.41
202	507835.78	2291258.69
203	507836.38	2291262.12
204	507836.38	2291265.61
205	507835.78	2291269.04
206	507834.58	2291272.32
207	507832.84	2291275.34
208	507830.6	2291278.01
209	507827.93	2291280.25
210	507824.91	2291281.99
211	507821.63	2291283.18
212	507818.2	2291283.79
213	507814.71	2291283.99
214	507811.28	2291283.18
215	507808.01	2291281.99
216	507804.99	2291280.25
217	507797.51	2291275.01
218	507794.84	2291272.77
219	507792.6	2291270.1
220	507790.85	2291267.08
221	507790.29	2291265.54
222	507726.28	2291092.73
223	507726.27	2291092.49
224	507602.56	2290747.27
225	507544.82	2290585.34
226	507498.29	2290458.93
227	507498.29	2290458.73
228	507336.11	2290005.17
229	507292.04	2289880.07
230	507244.99	2289750.79
231	507205.95	2289643.51
232	507189.48	2289653.46
233	507068.11	2289779.56
234	507067.84	2289779.84
235	507065.8	2289781.55
236	506936.65	2289880.14
237	506761.93	2290016.3
238	506458.43	2290348.48
239	506046.86	2290799.08
240	505771.24	2291100.31
241	505495.11	2291402.11
242	505354	2291558.65
243	505353.89	2291558.68
244	505225.04	2291700.28
245	505234.9	2291843.53
246	505234.88	2291843.76
247	505244.02	2292002.25
248	505251.12	2292132.95
249	505251.07	2292135.78
250	505250.47	2292139.22
251	505249.27	2292142.49
252	505247.53	2292145.51
253	505245.76	2292147.62
254	504856.58	2292566.97
255	504575.17	2292870.72
256	504294.17	2293173.28
257	504031.05	2293456.85
258	503902.44	2293595.37
259	503646.57	2293871.12
260	503369.64	2294169.65
261	503369.1	2294170.21
262	503366.43	2294172.45
263	503363.41	2294174.2
264	503360.14	2294175.39
265	503356.7	2294176
266	503355.74	2294176
267	503350.73	2294176.25
268	503348.2	2294176.19
269	503344.77	2294175.59
270	503341.49	2294174.39

Каталог координат		
Площадь зоны публичного сервитута 1993054 кв.м		
Обозначение характерных точек границ	Координаты, м	
	X	Y
1	2	3
271	503338.48	2294172.65
272	503336.72	2294171.18
273	503220.72	2294068.34
274	503078.47	2293943.8
275	502792.8	2293692.25
276	502649.36	2293565.95
277	502355.38	2293306.91

**Схема расположения границ публичного сервитута
для эксплуатации объекта
ВЛ 110 кВ «Б-3 - Садкинская»**

Каталог координат Площадь зоны публичного сервитута 1993054 кв.м		
Обозначение характерных точек границ	Координаты, м	
	X	Y
1	2	3
451	505185.32	2291689.95
452	505186.16	2291687.64
453	505187.68	2291683.75
454	505188.08	2291682.81
455	505189.83	2291679.79
456	505191.47	2291677.83
457	505324.33	2291531.83
458	505465.45	2291375.27
459	505465.59	2291375.2
460	505599.22	2291229.02
461	505879.46	2290922.56
462	506153.77	2290622.63
463	506298.49	2290464.16
464	506561.72	2290175.85
465	506733.56	2289988.06
466	506734.17	2289987.42
467	506736.06	2289985.83
468	506912.14	2289848.52
469	506912.34	2289848.44
470	507040.35	2289750.72
471	507162.48	2289623.83
472	507162.75	2289623.55
473	507165.42	2289621.31
474	507166.59	2289620.64
475	507197.58	2289601.83
476	507212.04	2289446.85
477	507259.18	2288943.38
478	507275.54	2288771.76
479	507291.24	2288600.17
480	507304.8	2288444.02
481	507305.41	2288440.57
482	507306.6	2288437.3
483	507307.99	2288434.9
484	507309.73	2288432.12
485	507310.13	2288431.53
486	507310.43	2288431.17
487	507520.64	2288144.87
488	507714.93	2287879.88
489	507818.3	2287738.89
490	507919.47	2287601.59
491	508010.28	2287477.3
492	508012.29	2287474.96
493	508015.04	2287472.22
494	508016.86	2287470.7
495	508136.09	2287377.51
496	508136.3	2287377.42
497	508256.22	2287285.8
498	508405.98	2287172.05
499	508555.44	2287056.51
500	508696.72	2286948.16
501	508697.42	2286947.65
502	508698.19	2286947.2
503	508701.83	2286944.82
504	508703.06	2286944.18
505	508826.58	2286877.19
506	508945.83	2286813.29
507	509007.19	2286663.05
508	509271.5	22866014.89
509	509271.6	22866014.79
510	509339.95	2285849.4
511	509463.84	2285549.26
512	509464.2	2285548.42
513	509465.37	2285546.4
514	509467.38	2285543.02
515	509468.01	2285542.05
516	509470.25	2285539.38
517	509472.92	2285537.14
518	509475	2285535.94
519	509560.38	2285490.25
520	509560.51	2285490.25
521	509896.85	2285312.37
522	510046.96	2285232.84
523	510199.42	2285151.38
524	510211.76	2285133.27
525	510101.91	2284976.07
526	510203.09	2284912.77
527	509926.05	2284834.71
528	509869.5	2284826.45
529	509864.82	2284828.8
530	509864.29	2284829.06
531	509861.02	2284830.25
532	509857.58	2284830.86
533	509854.1	2284830.86
534	509850.66	2284830.25
535	509847.37	2284829.06
536	509844.37	2284827.32
537	509841.7	2284825.08
538	509839.46	2284822.41
539	509837.71	2284819.39
540	509836.52	2284816.11

Каталог координат Площадь зоны публичного сервитута 1993054 кв.м		
Обозначение характерных точек границ	Координаты, м	
	X	Y
1	2	3
541	509835.92	2284812.68
542	509835.92	2284809.19
543	509836.52	2284805.76
544	509837.71	2284802.48
545	509839.46	2284799.46
546	509841.7	2284796.79
547	509844.37	2284794.55
548	509846.88	2284793.1
549	509857.17	2284787.88
550	509857.7	2284787.63
551	509860.98	2284786.43
552	509864.41	2284785.83
553	509867.9	2284785.83
554	509869.03	2284786.03
555	509935.2	2284795.63
556	509937.49	2284796.1
557	509940.29	2284797.12
558	509943.91	2284798.65
559	509944.37	2284798.86
560	509947.39	2284800.61
561	509948.41	2284801.46
562	510129.19	2284946.67
563	510130.81	2284948.13
564	510133.05	2284950.8
565	510251.8	2285120.74
566	510252.54	2285121.57
567	510374.17	2285226.74
568	510513.82	2285347.72
569	510779.24	2285577.63
570	511292.31	2286020.99
571	511292.83	2286021.53
572	511294.53	2286023.03
573	511385.66	2286090.7
574	511387.82	2286091.99
575	511389	2286092.76
576	511390.11	2286093.69
577	511530.11	2286207.61
578	511672.69	2286322.83
579	511738.41	2286371.15
580	511740.7	2286373.12
581	511742.4	2286375.15
582	511744.55	2286377.87
583	511745.05	2286378.55
584	511746.79	2286381.57
585	511747.68	2286383.99
586	511800.95	2286551.8
587	512005.84	2287116.93
588	512073.98	2287304.84
589	512190.19	2287625.63
590	512508.66	2287790.76
591	512682.58	2287881.04
592	512820.97	2287953.51
593	512822.18	2287954.06
594	513220.05	2288061.11
595	513751.71	2288204.23
596	514064.37	2288288.34
597	514583.98	2288428.62
598	514587.24	2288429.81
599	514589.84	2288431.31
600	514826.97	2288588.88
601	514882.06	2288587.3
602	515047.55	2288133.75
603	515048.22	2288132.15
604	515049.96	2288129.13
605	515052.2	2288126.46
606	515054.87	2288124.22
607	515055.7	2288123.74
608	515181.57	2288044.25
609	515811.41	2287646.9
610	515813.65	2287645.68
611	515816.92	2287644.48
612	515819.33	2287644.06
613	516116.44	2287602.18
614	516394.73	2287563.35
615	516557.9	2287540.46
616	516894.82	2287493.48
617	517543.1	2287393.52
618	517648.67	2287301.56
619	517835.72	2287138.88
620	517977.32	2287015.87
621	518485.63	2286574.29
622	518821.3	2286282.68
623	519026.59	2285888.76
624	519369.54	2285230.72
625	519370.91	2285228.47
626	519373.15	2285225.8
627	519375.82	2285223.56
628	519378.84	2285221.82
629	519381.86	2285220.72
630	519926.63	2285065.85

Каталог координат Площадь зоны публичного сервитута 1993054 кв.м		
Обозначение характерных точек границ	Координаты, м	
	X	Y
1	2	3
631	520112.12	2285013.07
632	520112.41	2285012.99
633	520115.55	2285012.43
634	520343.11	2284989.08
635	520588.51	2284964.18
636	520833.58	2284939.34
637	521055.85	2284917.12
638	521420.64	2284880.47
639	521991.97	2284822.98
640	522467.54	2284775.53
641	522467.79	2284775.51
642	522471.27	2284775.51
643	522472.62	2284775.75
644	522886.64	2284840.66
645	523089.34	2284872.54
646	523091.4	2284872.98
647	523094.68	2284874.17
648	523097.7	2284875.91
649	523100.37	2284878.15
650	523102.61	2284880.82
651	523104.35	2284883.84
652	523105.55	2284887.12
653	523106.15	2284890.55
654	523106.15	2284893.25
655	523097.68	2285070.91
656	523089.15	2285246.94
657	523326.28	2285578.36
658	523429.22	2285722.75
659	523467.43	2285708.04
660	523469.43	2285707.39
661	523472.87	2285706.78
662	523476.35	2285706.78
663	523479.79	2285707.39
664	523483.06	2285708.58
665	523484.33	2285709.31
666	523497.15	2285716.39
667	523882.42	2285796.37
668	524097.36	2285840.86
669	524200.61	2285862.58
670	524201.67	2285862.83
671	524202.11	2285862.99
672	524321.94	2285898.1
673	524324.03	2285898.9
674	524564.93	2285999.95
675	524565.65	2286000.27
676	524568.67	2286002.01
677	524571.34	2286004.25
678	524573.58	2286006.92
679	524575.32	2286009.94
680	524576.51	2286013.22
681	524576.93	2286015.58
682	524610.88	2286252.87
683	524611	2286253.95
684	524611	2286257.44
685	524610.4	2286260.87
686	524609.21	2286264.15
687	524609.03	2286264.46
688	524540.12	2286405.67
689	524446.54	2286596.12
690	524446.34	2286596.42
691	524364.04	2286756.75
692	524396.78	2286776.88
693	524397.78	2286777.53
694	524400.45	2286779.77
695	524401.43	2286780.94
696	524486.54	2286880.06
697	524623.62	2286880.44
698	524886.7	2286831.06
699	525387.78	2286736.94
700	525840.1	2286636.78
701	525848.65	2286630.25
702	525849.31	2286629.76
703	525852.33	2286628.02
704	525855.61	2286626.83
705	525859.04	2286626.22
706	525862.53	2286626.22
707	525865.96	2286626.83
708	525869.24	2286628.02
709	525872.26	2286629.76
710	525874.93	2286632
711	525877.17	2286634.68
712	525878.91	2286637.69
713	525880.1	2286640.97
714	525880.71	2286644.4
715	525880.71	2286647.89
716	525880.1	2286651.32
717	525878.91	2286654.6
718	525877.17	2286657.62
719	525874.93	2286660.29
720	525872.89	2286662

Каталог координат Площадь зоны публичного сервитута 1993054 кв.м		
Обозначение характерных точек границ	Координаты, м	
	X	Y
1	2	3
721	525860.88	2286671.24
722	525860.21	2286671.73
723	525857.19	2286673.47
724	525853.91	2286674.67
1	525853.05	2286674.82