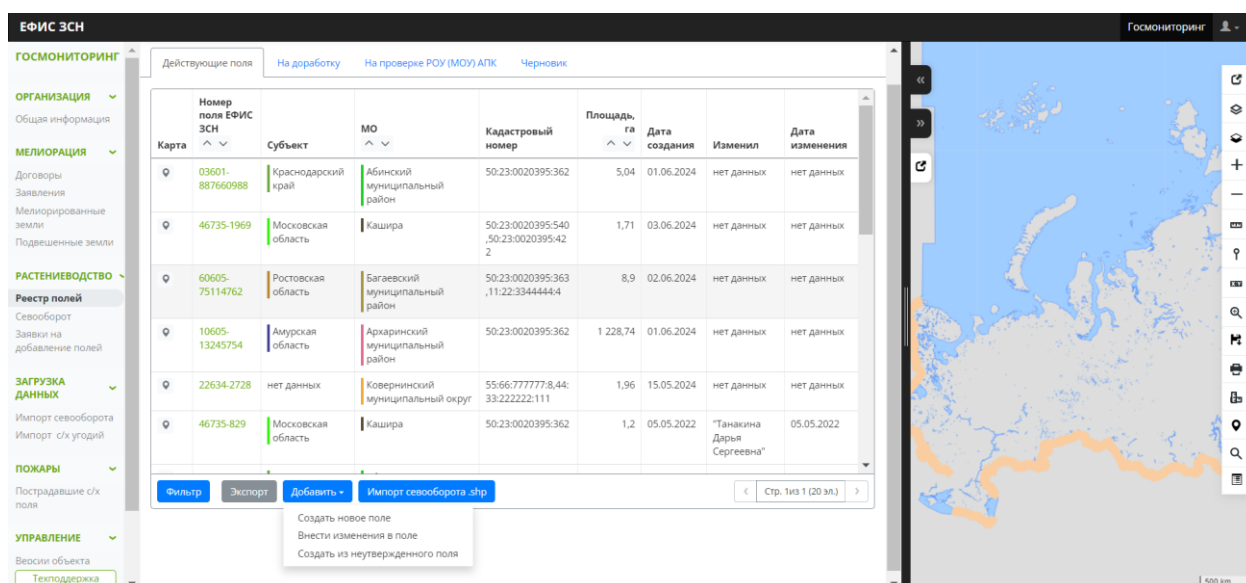


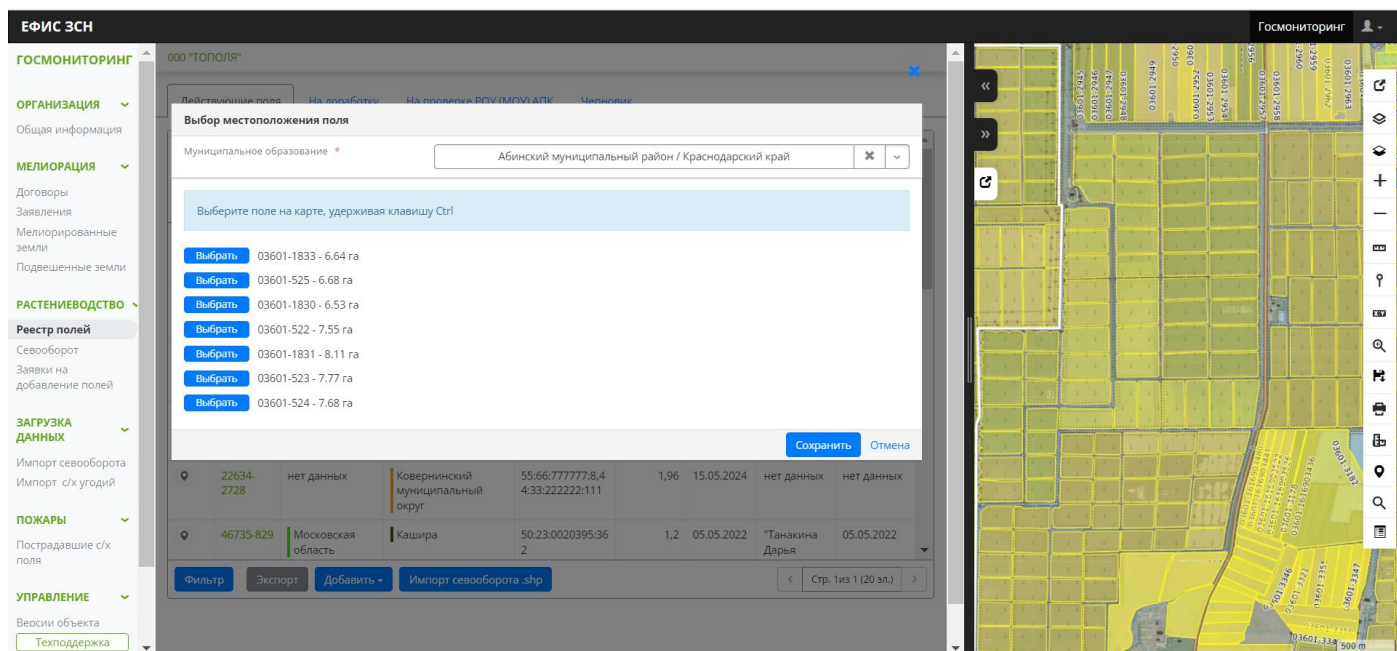
## Подача заявки на добавление поля от лица СХТП

Для добавления себе поля в ЕФИС ЗСН Правообладатель должен подать заявку. Для подачи и рассмотрения этой заявки СХТП необходимо совершить следующие действия в Системе:

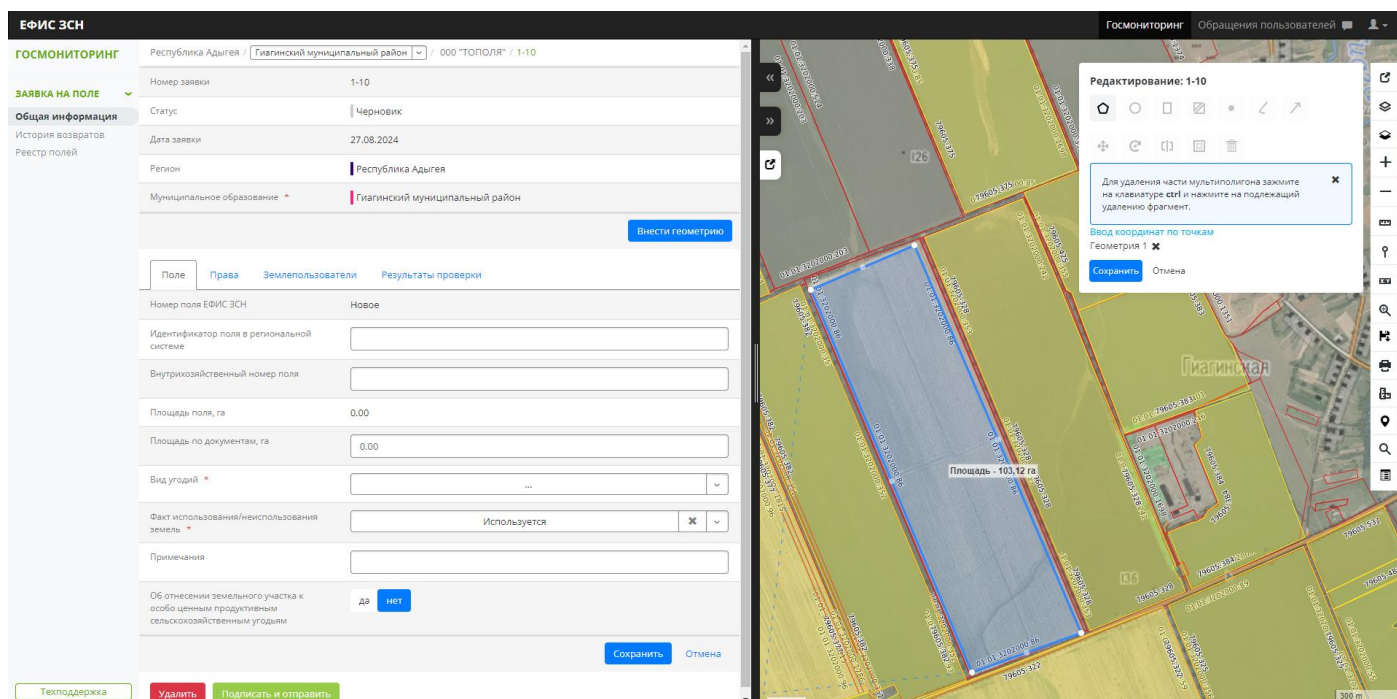
1. Авторизоваться в ЕФИС ЗСН посредством учётной записи ЕСИА.
2. Перейти в раздел **«Реестр полей»**. В нижней части таблицы с полями нажать на кнопку **«Добавить»** и выбрать необходимое действие из списка:
  - а) **«Создать новое поле»** - в случае есть такого поля ещё вообще нет в Системе (можно посмотреть по карте наличие полей в соответствующей местности – слои «СХ угодья актуальные» и «СХ угодья проект»);
  - б) **«Внести изменения в поле»** - в случае, когда такое поле уже есть в системе (если интересуемое поле есть в слое «СХ угодья актуальные»);
  - в) **«Создать из неутвержденного поля»** - в случае, когда на поле была подана заявка, но она не была утверждена (если интересуемое поле есть в слое «СХ угодья проект»).



3. а) при выборе **«Создать новое поле»** - выбрать АТД до уровня Муниципального образования (МО). Сохранить выбор. Откроется форма создания заявки;  
б) и в) при выборе **«Внести изменения в поле»** или **«Создать из неутвержденного поля»** - выбрать АТД до уровня Муниципального образования (МО), далее на уровне МО выбрать интересуемое поле на карте удерживая клавишу Ctrl (если полей окажется несколько, то появится список, из которого надо выбрать интересуемое поле). Сохранить выбор. Откроется форма создания заявки;

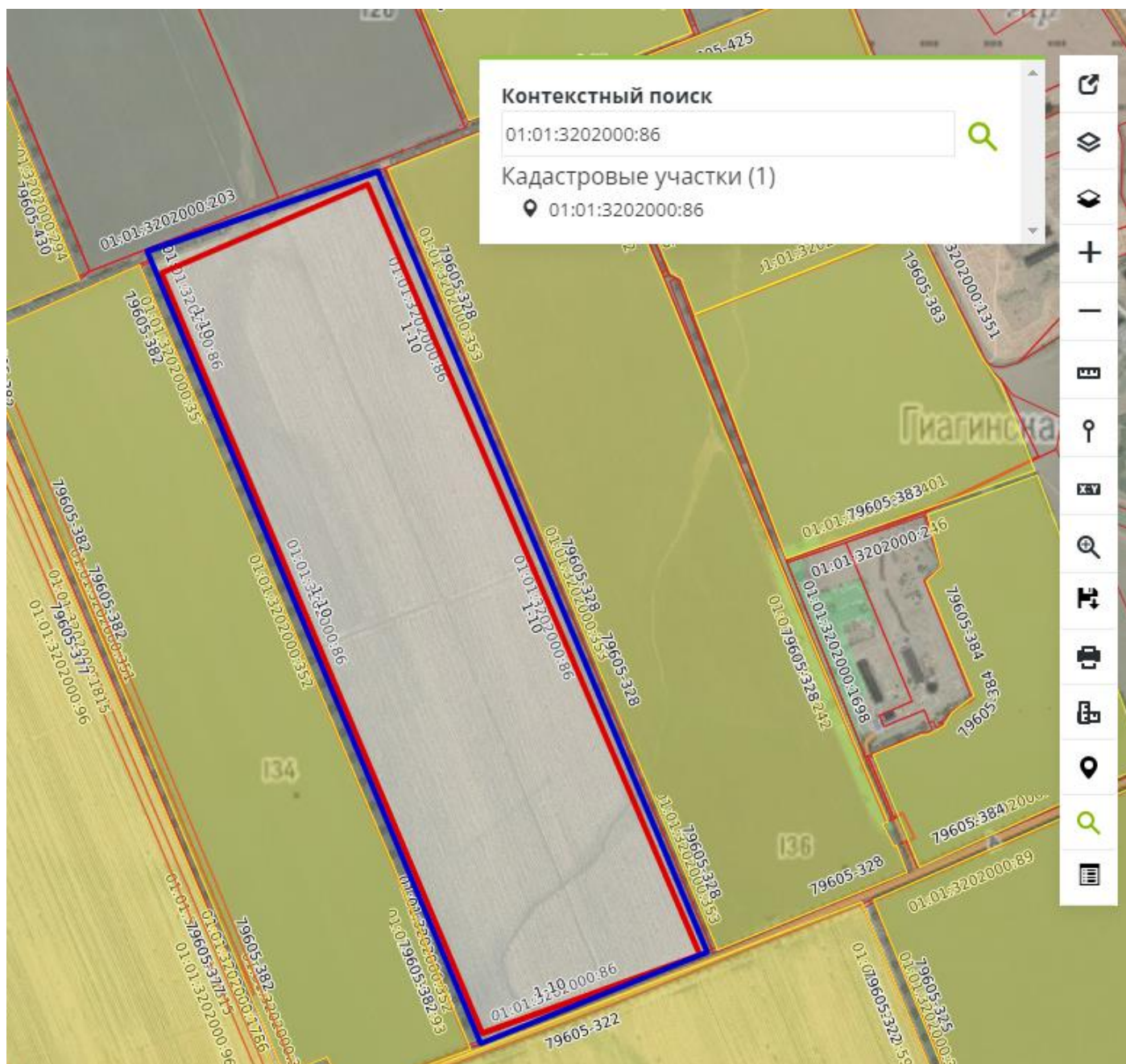


- Форма создания заявки состоит из верхней не редактируемой части (шапка заявки с датой, номером, статусом и уровнем АТД), вкладок для заполнения и картографической основы для отрисовки геометрии поля. Для отрисовки геометрии поля необходимо нажать кнопку **«Внести геометрию»** и отрисовать на карте границы поля при помощи редактора геометрии;



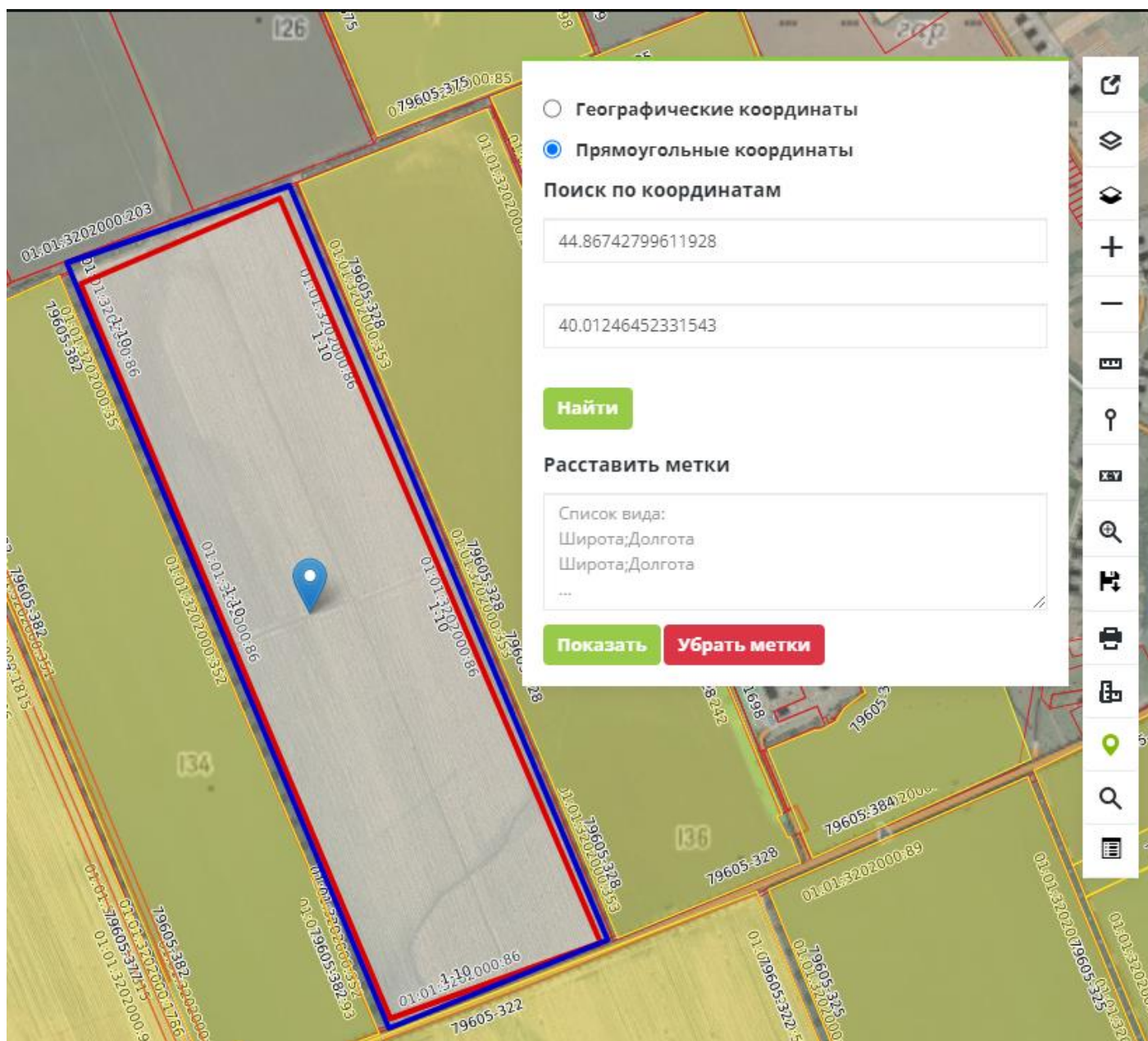
При отрисовке полей есть несколько функциональных возможностей для внесения точных геометрии поля:

- поиск по кадастровому номеру: на карте в панели инструментов нажать на «лупу», ввести номер кадастрового участка, нажать на лупу. Если кадастровый участок найден, то нажать на каплю в списке кадастровых номеров;



- 2) поиск по точке (если СХТП знает одну координату поля и хочет по ней найти примерное месторасположение поля): на карте в панели инструментов нажать на «каплю», выбрать «прямоугольные координаты», ввести координаты точки и нажать «Показать». На карте отобразится точка и далее по подложке из космоснимков можно отрисовать контур поля;





- 3) по точным координатам: в редакторе геометрии (область на карте, которая появляется после нажатия кнопки «Внести геометрию») нажать на «Ввод координат по точкам». Выбрать «Полигон» и ввести имеющиеся координаты. В результате на карте отобразится загружаемый контур, который можно поправить и сохранить.

**ЕФИС ЗСН** | ГИСМОНИТОРИНГ | Республика Адыгея / Гиагинский муниципальный район / 000 'ТОПОЛЯ' / 1-10

**Заявка на поле** | Номер заявки: 1-10 | Статус: Черновик | Дата заявки: 27.08.2024 | Регион: Республика Адыгея | Муниципальное образование: Гиагинский муниципальный район

**Общая информация**

История возвратов | Реестр полей

Поле | **Права** | Землепользователи | Результаты проверки

Номер поля ЕФИС ЗСН: Новое

Идентификатор поля в региональной системе: T-123

Внутрихозяйственный номер поля: Л-12387

Площадь поля, га: 103,12

Площадь по документам, га: 100,00

Вид угодий: Обрабатываемая пашня

Факт использования/ неиспользования земель: Используется

Примечания:

Об отнесении земельного участка к особо ценным продуктивным сельскохозяйственным угодьям: да нет

Сохранить | Отмена | Редактировать геометрию

Удалить | Подписать и отправить

Техподдержка

**Редактирование: 1-10**  
Ввод координат по точкам

Полигон

44.874605692483 40.0054693222046  
44.8764607989215 40.0115633010864  
44.8603102438957 40.021390914917  
44.858667560715 40.01495361328129  
44.874605692483 40.0054693222046

Применить | Отмена

Площадь - 103,12 га

5. Заполнить данные на вкладке «**Поле**»:

**Идентификатор поля в региональной системе** – при необходимости можно заполнить номер поля в РГИС;

**Внутрихозяйственный номер поля** – при необходимости можно заполнить внутрихозяйственным номером поля;

**Площадь поля, га** – заполняется автоматически после отрисовки геометрии поля;

**Площадь по документам, га** – площадь поля, зафиксированная в документах;

**Вид угодий** – выбор из справочника видов угодий;

**Факт использования/неиспользования земель** – предзаполняется значением «Используется», при необходимости можно изменить на «Не используется»;

**Примечание** – для произвольного текстового примечания к заявке;

**Об отнесении земельного участка к особо ценным продуктивным сельскохозяйственным угодьям** – предзаполнено значением «нет», при необходимости можно изменить на «да».

После заполнения всех атрибутов необходимо сохранить данные на вкладке.

6. Перейти на вкладку «**Права**». Открыть карточку для заполнения данных о правообладателе поля и заполнить все атрибуты (частично предзаполнено данными из ЕСИА):

**Кадастровый номер** – номер кадастрового участка, к которому относится заполняемое право. Заполняется вручную по маске или выбирается из списка;

**Форма собственности** – выбор из справочника формы собственности на кадастровый участок;

**Вид права** – выбор из справочника вида права владения или распоряжения земельным участком;

**Тип подтверждающего документа** – выбор из справочника типа документа, подтверждающего право владения или распоряжения земельным участком;

**Подтверждающие документы** – область для загрузки документов, подтверждающих права владения или распоряжения земельным участком;

**Период владения** – если вид права относится к вещным правам, то необходимо заполнить только Дату начала, для обязательственных прав – необходимо заполнить обе даты.

**ЕФИС ЗСН** Госмониторинг Обращения пользователей


**ГОСМОНИТОРИНГ** Московская область / Домодедово / 000 "ТОПОЛЯ" / 50-156

Номер заявки: 50-156

Наименование	000 "ТОПОЛЯ"
ИНН	2624033561
КПП	262401001
ОГРН	1152651019696
Кадастровый номер *	50:56:8872364:842 Введите значение
Форма собственности *	Частная собственность
Вид права *	Собственность
Тип подтверждающего документа *	Свидетельство о праве собственности на объект недвижимости
Подтверждающие документы *	<p>Выбрать файл на компьютере</p> <p>Для загрузки перетащить в область прямоугольника файлы или нажать на кнопку "Выбрать файл на компьютере"</p> <ul style="list-style-type: none"> <li>размер файла не более 10 МБ</li> <li>формат: zip, pdf, jpg, jpeg</li> </ul> <p>Документ123.pdf</p>
Период владения	Начало: 03.08.2023

Сохранить Отмена

Текстподдержка



7. Если на поле кроме Правообладателя имеются ещё и Землепользователи (арендаторы или СХТП, которые осуществляют деятельность на поле или части поля по иным договорам), то необходимо заполнить вкладку «**Землепользователи**». Во вкладке нажать кнопку «Добавить». В появившемся окне выбрать организацию из списка (или ввести вручную Наименование, ИНН, КПП, ОГРН, если такой организации нет в списке). Заполнить атрибуты «Вид права», «Тип подтверждающего документа», «Период пользования», «Площадь использования поля, га» и приложить подтверждающие документы. Сохранить введенные данные;

**ЕФИС ЗСН** Госмониторинг


**ГОСМОНИТОРИНГ** Московская область / Раменский / 000 "ТОПОЛЯ" / 50-87

Правообладатель: Выбрать из справочника Ввести вручную

Наименование	...
Вид права *	...
Тип подтверждающего документа *	...
Подтверждающие документы *	<p>Выбрать файл на компьютере</p> <p>Для загрузки перетащить в область прямоугольника файлы или нажать на кнопку "Выбрать файл на компьютере"</p> <ul style="list-style-type: none"> <li>размер файла не более 10 МБ</li> <li>формат: zip, pdf, jpg, jpeg</li> </ul>
Период пользования	Начало: Выберите дату
	Окончание: Выберите дату
Площадь использования поля, га *	3,59

Сохранить Отмена

Текстподдержка



8. После внесения всей информации необходимо нажать на кнопку «**Подписать и отправить**» (внизу формы). Произойдёт переход на форму подписания с использованием ЭП. После успешного подписания заявка автоматически отправится на проверку в РОУ или МОУ АПК.

После отправки заявка в первую очередь проходит автоматическую проверку, а потом уже отправляется на проверку в РОУ или МОУ АПК. По результатам автоматической проверки могут быть выявлены ошибки. В реестре полей на вкладке «**На доработку**» будут отображаться заявки в статусах «**Ошибка ФЛК**» (если заявка не прошла автоматическую проверку) и «**На доработку**» (если заявка вернулась по результатам проверки РОУ или МОУ АПК).



ЕФИС ЗСН

ГОСМОНИТОРИНГ

000 "ТОПОЛЯ"

Организация

Общая информация

Мелиорация

Растениеводство

Загрузка данных

Пожары

Управление

Действующие поля

На доработку

На проверке РОУ (МОУ) АПК

Черновики

Карта	Статус	Номер заявки	Дата заявки	Номер поля ЕФИС ЗСН	Внутрихозяйственный номер поля	Регион	Муниципальное образование	Кадастровый номер	Площадь поля, га
	Ошибка ФЛК	50-87	14.06.2024	Новое	нет данных	нет данных	нет данных	нет данных	3,59
	Ошибка ФЛК	50-86	13.06.2024	Новое	222	нет данных	нет данных	50:23:0020395:363	6,08
	На доработку	23-169	13.06.2024	Новое	нет данных	нет данных	нет данных	нет данных	0,00
	Ошибка ФЛК	28-70	05.06.2024	Новое	786	нет данных	нет данных	~@#5%*8.*()_+ -~\{}[]~<?/B/C/E/K/S~€	0,06
	На доработку	50-42	04.06.2024	46735-1970	532	нет данных	нет данных	50:23:0020395:362	1,3
	На доработку	50-32	03.06.2024	Новое	321	нет данных	нет данных	50:23:0020395:362	1,37
	Ошибка ФЛК	61-150	03.06.2024	Новое	13123	нет данных	нет данных	50:23:0020395:362 50:23:0020395:363	14,95

Фильтр

Экспорт

Добавить

Импорт севооборота .shp

Стр. 1 из 2 (81 эл.)

Госмониторинг

Если заявка находится в статусе «*Ошибка ФЛК*», то в ней были найдены ошибки на этапе автоматической проверки. Для исправления ошибок необходимо открыть карточку заявки, перейти во вкладку «*Результаты проверки*» и при нажатии на иконку «карандаш» перейти на нужную вкладку для исправления указанной ошибки.

ЕФИС ЗСН

ГОСМОНИТОРИНГ

Московская область / Раменский / 000 "ТОПОЛЯ" / 50-87

Заявка на поле

Общая информация

История возвратов

Реестр заявок

Номер заявки

50-87

Статус

Ошибка ФЛК

Дата заявки

14.06.2024

Регион

Московская область

Муниципальное образование \*

Раменский

Номер поля ЕФИС ЗСН

Новое

Поле

Правообладатель

Землепользователи

Результаты проверки

Вложения

Действия	Название раздела	Название строки	Значение	Ошибка
	Поле	Вид угодий	нет данных	Обнаружено недопустимое значение атрибута
	Правообладатель	Форма собственности	нет данных	Обнаружено недопустимое значение атрибута
	Правообладатель	Начало	нет данных	Обнаружено недопустимое значение атрибута
	Правообладатель	Вид права	нет данных	Обнаружено недопустимое значение атрибута
	Правообладатель	Тип подтверждающего документа	нет данных	Обнаружено недопустимое значение атрибута
	Правообладатель	Окончание	нет данных	Некорректный тип данных

Фильтр

Экспорт

Стр. 1 из 1 (6 эл.)

Техподдержка

Удалить

Редактировать

Госмониторинг

Если заявка находится в статусе «*На доработку*», то РОУ или МОУ АПК вернули заявку после проверки с указанием причины возврата. Чтобы узнать по какой причине была возвращена заявка, необходимо открыть карточку заявки и ознакомиться с блоком «Отказ». В нём будет представлена причина отказа, комментарий и возможно приложены дополнительные документы. Также может прийти предложение по изменению геометрии поля. В таком случае её можно принять или отказаться. Чтобы доработать заявку необходимо нажать кнопку «Редактировать», внести изменения, сохранить, подписать и отправить на повторное согласование.

ЕФИС ЭСН

ГОСМОНИТОРИНГ

Московская область / Раменский / 000 "ТОПОЛЯ" / 50-84

Заявка на поле

Общая информация

История возвратов

Реестр заявок

Номер заявки

50-84

Статус

На доработку

Дата заявки

13.06.2024

Регион

Московская область

Муниципальное образование \*

Раменский

Номер поля ЕФИС ЭСН

Новое

Отказ

Дата

14.06.2024

Причины отказа

Не предоставлены документы подтверждающие права на пользование указанными земельными участками.

Комментарий

Приложенные к заявке файлы не являются документами, подтверждающими права на пользование земельным участком.

Документы

Свидетельство о праве собственности.pdf (27,6 кб)

Поле

Правообладатель

Землепользователи

Вложения

Идентификатор поля в региональной системе

123123

Внутрихозяйственный номер поля

1231

Площадь поля, га

4,42

Площадь по документам, га

4

Техподдержка

Госмониторинг

После того как поле окончательно согласуют сотрудники РОУ и МОУ АПК, оно появится в разделе «Реестр полей».

После того как заявка будет подтверждена появится возможность внесения информации о севообороте. Для добавления записей севооборота на поле необходимо открыть карточку интересующего поля и перейти в пункт меню «План/Факт», нажать на кнопку «Добавить» и заполнить карточку записи севооборота. Информацию о севообороте могут вносить Правообладатели и Землепользователи поля в период владения или распоряжения полем.

ЕФИС ЭСН

ГОСМОНИТОРИНГ

Россия / Южный федеральный округ / Краснодарский край / Абинский муниципальный район / 03601-887660988

ПОЛЕ

СЕВООБОРОТ

МОНИТОРИНГ

Общая информация

История версий

Журнал изменений

История организаций

Документы

Надзорные мероприятия

План / Факт

Вегетационные индексы

Сравнение хода вегетационных индексов

Сравнение NDVI со средними значениями

Сравнение значения NDVI с эталоном

Погодные условия

Действия

Номер севооборота

Сезон

Культура

ОКПД

Сорт семян

Площадь сева, га

Урожайность, ц/га

Валовый сбор, ц

Землепользователь

нет данных для отображения

Фильтр

Экспорт

Добавить

Стр. 0 из 0 (0 эл.)

Госмониторинг

<https://efis-esn.ru/efis/countries/643:dashboard#>



ЕФИС ЭСН

Госмониторинг

Россия / Южный федеральный округ / Краснодарский край / Абинский муниципальный район / 03601-887660988

Госмониторинг

Общие

Информация об удобрениях и химической мелиорации

Информация о культуре севооборота

Номер севооборота

нет данных

Сезон \*

Дата сева

Выберите дату

Вид сева \*

Культура, факт \*

ОКЛД 2

Род и вид

Для целей семеноводства

да

нет

Сидерат

да

нет

Культура, план

Площадь сева, га \*

0.00

Площадь сева не может быть больше значения поля "Площадь, га"

«

»

📍

🔍

📏

📐

📊

📌

📍

🔍

